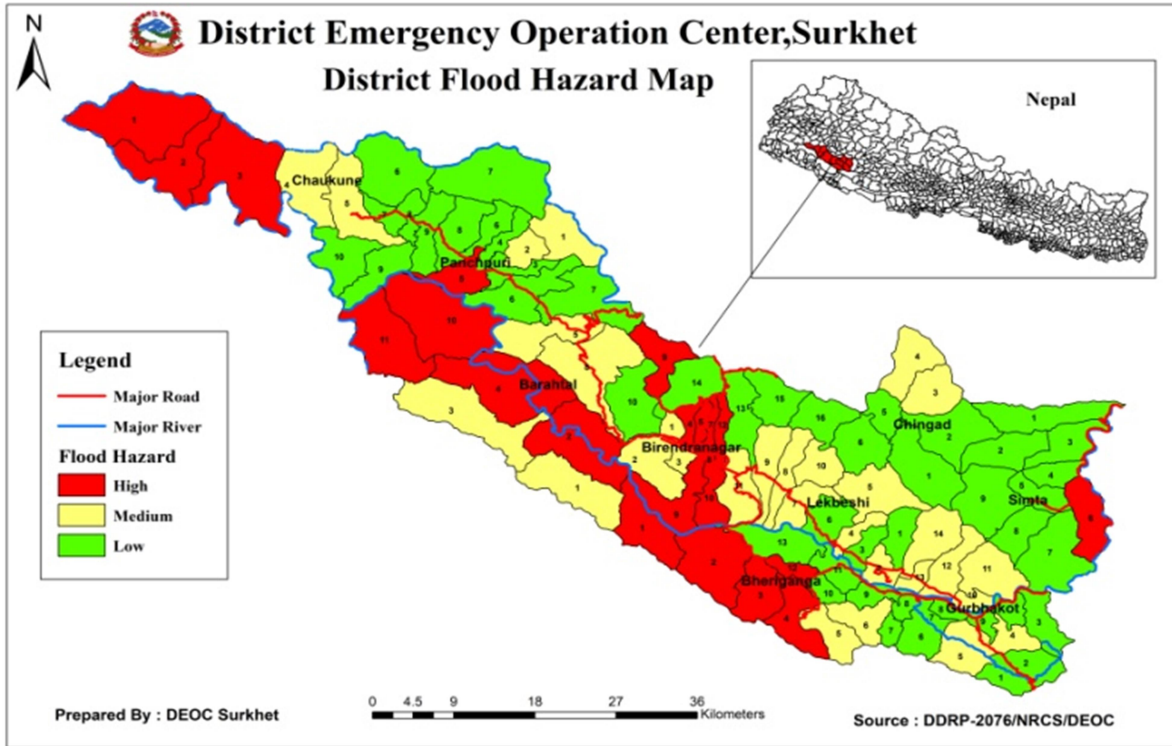


मनसुन पूर्वतयारी कार्ययोजना-२०७७

सुर्खेत



जिल्ला विपद् व्यवस्थापन समितिको मिति २०७७/०३/९ को बैठकबाट स्विकृत

जिल्ला आपत्कालीन कार्य संचालन केन्द्र, सुर्खेत

शब्द संक्षेप :

जिविव्यस	जिल्ला विपद् व्यवस्थापन समिति
प्रजिअ	प्रमुख जिल्ला अधिकारी
सप्रजिअ	सहायक प्रमुख जिल्ला अधिकारी
जिसस	जिल्ला समन्वय समिति
नपा	नगरपालिका
गापा	गाउँपालिका
श.वि तथा भ.नि.वि.सं.आ.का.ई	शहरी विकास तथा भवन निर्माण विभाग संघिय आयोजना कार्यान्वयन ईकाइ
जि.स.अ.	जिल्ला समन्वय अधिकारी
जि.शि.वि.स.इ.	जिल्ला शिक्षा विकास तथा समन्वय ईकाइ
स्वा.का.	स्वास्थ्य कार्यालय
नेरेसो	नेपाल रेडक्रस सोसाइटी
ने. से.	नेपाली सेना
सप्रउ	सशस्त्र प्रहरी उपरिक्षक
सप्रनि	सशस्त्र प्रहरी निरीक्षक
मबासाविशा	महिला बालबालिका तथा सामाजिक विकास शाखा
सप्रव	सशस्त्र प्रहरी बल
जि.व.का.	जिल्ला वन कार्यालय
रा/अगैसस	राष्ट्रिय तथा अन्तर्राष्ट्रिय गैरसरकारी संस्था
DLSA	District Lead Support Agency
DDMC	District Disaster Management Committee
NEOC	National Emergency Operation Center
PEOC	Provincial Emergency Operation Center
DEOC	District Emergency Operation Center
NEOC	National Emergency Operation Center
UNFPA	United Nation Population Fund (United Nations Fund for Population Activities)
UNICEF	United Nations International Children's Emergency Fund
SCI	Save the children International
FNJ Surkhet	Federation of National Journalist Surkhet Branch
D-WASH CC	District Water and Sanitation and Hygiene Coordination Committee
V-WASH	Village Water and Sanitation and Hygiene Coordination Committee
DPHO	District Public Health Office
NRCS	Nepal Red Cross Society
DHM	Department of Hydrology and Metrology
EWS	Early Warning System
IRA	Initial Rapid Assessment
MIRA	Multi Initial Rapid Assessment
CSDA	Cluster Specific Details Assessment
PDNA	Post Disaster Need Assessment

१. पृष्ठभूमि :

भेरी नदि यस जिल्ला भई बग्ने ठुला नदीको रूपमा परिचित छ । भेरी र कर्णाली नदि लगाएत गोचेखोला, छिन्चुखोला, भुप्राखोला, चिङ्गाडखोला, गिरीघाटखोला, सोतखोला, नेवारेखोला, इत्रामखोला, खोर्केखोला एवम् निकासखोला जस्ता नदी र खोलाहरु यसै जिल्लाको भूभाग भएर बग्ने भएकाले यो जिल्ला बाढीको उच्च जोखिममा रहेको छ भन्दा अतियुक्ति नहोला । जिल्लाको १३ प्रतिशत भूभाग चुरे र ४३ प्रतिशत भूभाग महाभारत पहाडले आगटेको हुनाले यस जिल्लामा पहिरोको जोखिम पनि उच्च नै रहेको छ । त्यसैगरी, आगलागी, महामारी र सडक दुर्घटना जस्ता प्रकोपहरुको जोखिम पनि यस जिल्लामा विद्यमान रहेको छ । प्रस्तुत मनसुन पूर्वतयारी योजना २०७७ यिनै विद्यमान प्रकोपका जोखिमलाई आँकलन गरी सबै सरोकारवालाहरुको सक्रिय सहभागीतामा प्रभावकारी प्रतिकार्य गर्न तयार गरिएको छ । वर्षायाममा हुन सक्ने बाढी, पहिरो, सडक अवरोध तथा दुर्घटना, भाडापखाला जस्ता प्रकोपहरुलाई दृष्टिगत गरी प्रकोप अगाडीका अपनाइने सावधानीका उपायहरु, विपद्को समयमा गरीने खोज तथा उद्धार कार्य, राहत कार्य तथा प्रभावितहरुलाई राहत संकलन साथै विपद् पश्चात गर्न सकिने मानवीय सहयोग (Humanitarian Assistance) एवं पुनःनिर्माण र पुनर्स्थापनाको क्षेत्रमा गर्न सकिने सल्लाह सुझाव, समन्वय र सहयोग सम्बन्धमा जिल्ला विपद् व्यवस्थापन समिति सुर्खेतको तर्फबाट प्रभावितहरुलाई गर्न सकिने आधारभूत मद्दतका विषयहरुमा आधारित रही यो वर्षायामका लागि “मनसुन पूर्वतयारी कार्य योजना २०७७” तयार गरीएको छ । यो योजना निर्माणमा जिल्ला विपद् पूर्वतयारी तथा प्रतिकार्य योजना २०७७/०७८ लाई पनि श्रोतको रूपमा प्रयोग गरीएको छ भने नेपाल सरकार गृह मन्त्रालय विपद् व्यवस्थापन महाशाखाद्वारा जारी गरिएको “बाढीको लागि पूर्वतयारी योजना मार्गदर्शन (जिल्ला स्तरमा) २०७७” को आधारमा तयार गरिएको छ ।

२. कार्य योजनाको उद्देश्य :

आगामी मनसुनमा हुन सक्ने बाढी, पहिरो, नदीको कटान, हावाहुरी, चट्याङ्ग, महामारी, भूकम्प जस्ता विपद्बाट गाउँ, बस्ती, वालीनाली, स्वास्थ्यमा पुऱ्याउन सक्ने जोखिमको विश्लेषण गर्दै त्यस प्रति सजग रहन, तत्काल राहत तथा उद्धार कार्यका लागि जिल्ला स्थित सम्पूर्ण सुरक्षा निकाय, जिल्ला विपद् व्यवस्थापन समितिका सदस्य निकायहरुको अधिकतम रूपमा परिचालन गरी राहत तथा उद्धार कार्य छिटो छरितो र विश्वसनीय बनाउनु यस कार्य योजनाको उद्देश्य रहेको छ ।

३. जिल्लाको समष्टिगत वस्तुस्थिति :

यो जिल्ला नेपालको कर्णाली प्रदेश अन्तर्गत रहेका जिल्लाहरुमध्ये यो जिल्ला उपत्यका भएको जिल्ला हो । यो जिल्ला पूर्वपश्चिम फैलिएको र अधिकांश भू-भाग समथर रहेको छ भने केही भूभाग मात्र पहाडी भाग, जंगल र डाडाँ काडाँले घेरीएको छ ।

क . भौगोलिक अवस्था, सीमा तथा क्षेत्रफल :

1.1 (BORDERS) सीमाना

कर्णाली प्रदेशको राजधानी सुर्खेत जिल्ला भएपनि विकासका दृष्टिले यो जिल्ला अन्यको तुलनामा पछाडि रहेको छ । यो जिल्ला कर्णाली क्षेत्रबाट काठमाण्डौ, नेपालगञ्ज, जाजरकोट लगायतको क्षेत्रमा जानका लागि प्रवेशद्वार हो । यसको सीमानामा निम्न जिल्लाहरु पर्दछन् ।

पूर्व:	सल्यान जिल्ला
पश्चिम:	अछाम, डोटी, कैलाली जिल्ला

उत्तर : दैलेख, जाजरकोट जिल्ला

दक्षिण: बर्दिया जिल्ला

ख. हावापानी :-

सुर्खेत जिल्ला नेपालको भित्री मधेसको जिल्लाहरुमा पर्दछ । कर्णाली पहाडि क्षेत्रको चिसो मौसम र बाहिरी तराईको तातो मौसम जस्तो नभई सुर्खेतमा अधिक मध्यम मौसम छ ।

अधिकतम तापक्रम: ४० डिग्री सेन्टीग्रेड

न्युनतम तापक्रम: २५ डिग्री सेन्टीग्रेड

ग. नदीनाला र ताल :-

सुर्खेत उपत्यका, चुरे पर्वत श्रृंखला र महाभारत पर्वतले ढाकिएको छ । यहाँ बबई, भेरी र कर्णाली नदीले सुर्खेतलाई चारैतिरबाट घेरेको अवस्था छ । यी बाहेक निम्न खोलाहरु पनि रहेका छन् ।

- क) **भुप्रा खोला:-** रतु, गर्पन र वीरेन्द्रनगर भई भेरी नदीमा मिसिने यस खोलाको उद्गम महाभारत पर्वत श्रृंखलामा पर्दछ । हिउँदमा पानी नहुने र उक्त समयमा गिटी, बालुवा अत्यधिकरूपमा निकाल्नाले यो खोलाले वीरेन्द्रनगर नगरपालिकामा वर्षायाममा बाढी विपद् निम्त्याउने गर्छ ।
- ख) **सिम्ता खोला:-** सुर्खेतको पूर्वउत्तरमा पर्ने सिम्ता दहबाट राकम वादेपिपलको भेरीमा मिसिने यस खोलाले आफ्नै किनारमा रहेका खेतहरु कटान र बालुवा पटान गर्ने गर्दछ ।
- ग) **खहरेखोला:-** गुमी र लेखफर्साबाट बग्दै भेरीमा मिसिने यो खोलामा पनि गिटी बालुवा भिक्ने काम भएदेखि यसका तटिय क्षेत्रमा बसोबास गर्ने समुदायहरु बढीको जोखिममा रहेको देखिन्छ । लेखफर्सामा रहेको राते खोलाले पनि तटिय क्षेत्रमा रहेका समुदायमा पहिरो निम्त्याएको पाइन्छ ।
- घ) **चिङ्गाड खोला:-** अबलचिङ्ग, नेटा, पाम्का, मटेला र साटाखानी भई भेरीमा मिसिने यो नदीबाट सिँचाई गर्न सकिने सम्भावना रहेको छ ।
- ङ) **गोछे खोला:-** मालारानी, सहारे, मेहेलकुना हुँदै भेरीमा मिसिने यस खोलाले सिँचाई तथा माछा पालन र पानी घट्टमा सहयोगी भएको छ ।
- च) **भेरी नदी:-** काञ्जिरोवा हिमाल उद्गमस्थल भएको भेरी यस जिल्लाको पूर्वमा पर्ने राकमबाट पश्चिमतर्फ घाटगाउँको वीरगौडामा पुगेर कर्णाली नदीमा मिसिन्छ । यो नदीले बजेडीचौर, राकम, काप्रिचौर, धारापानी, घुमखहरे, दहचौर, सहारे, छिन्चु, कल्याण, साटाखानी, गुमी, लेखफर्सा, दशरथपुर, लेखपराजुल, हरिहरपुर, कुनाथरी, तरङ्गा, तातापानी र घाटगाउँलाई प्रभावित पार्दछ । यो नदीको किनारमा केही ठाउँमा बाढी प्रकोपको जोखिम छ भने केही ठाउँमा नदीमा बगेर आएको फोहोरका कारण महामारी फैलन सक्ने सम्भावना पनि रहेको छ ।
- छ) **कर्णाली:-** मानसरोवर उद्गमस्थल भएको कर्णाली नदी सुर्खेत जिल्लाको पोखरीकाँडा हुँदै तातापानी, घाटगाउँ भएर बग्दछ । यो प्रसिद्ध र नेपालको दोस्रो ठूलो नदी हो ।
- ज) **ईनाम खोला:** यो खहरे खोला हो र प्रायः सुख्खा नै देखिन्छ । यस खोलाको शिरमा पानीका मुहानहरु भएकाले यहाँको पानी वृहत भुप्रा खानेपानी संस्थान मार्फत खानेपानीमा प्रयोग भएको छ । यो खोला सुख्खा हने हुनाले वर्षा याममा मात्र यसले क्षती पुऱ्याउन सक्ने भएकाले सजग र सचेत रहनु पर्ने देखिन्छ । विगत यस खोलाले जनधनको क्षेती ठूलो मात्रा गरेको छ । यस खहरे खोलाबाट प्रत्येक्ष क्षती पुऱ्याउने क्षेत्रहरु हालको वीरेन्द्रनगर नगरपालिकाको वडा नं. ७, ८, १२ र ११ वडाहरु रहेका छन् ।

भू) **निकास खोला:** निकास खोलाले प्रत्यक्ष रूपमा सुर्खेत उपलत्यकामा खासै असर गर्दैन तर वर्षा याममा आउने खोलामा पानीको मात्रा बढी हुन गई पानी निकास क्षेत्रमा थुनिन्छ र साविक लाटीकोइली गाविसको वडा नं. ६, ७, ८ र उत्तरगंगा गाविसको वडा नं. ७ र ८ मा पानी जम्न गई ठुलो क्षती गर्न सक्ने सम्भावना देखिन्छ । विगत २०७१ सालको बाढीमा यस क्षेत्रमा मानविय क्षति हुनका साथै पशुपक्षीको क्षति पनि भएको थियो ।

चिङ्गाड खोला लगायत यस जिल्लामा भेरी नदीमा मिसिन आउने धेरै खोलाहरु रहेका छन् । यी खोलाहरु बाढी तथा कटानको दृष्टिले संवेदनशील छन् । महाभारत पर्वत र चुरे पर्वतको बीचको कमजोर चट्टान भएको धेरै क्षेत्र भएकोले पहिरोबाट क्षति हुन सक्ने सम्भावना भएको क्षेत्र पनि यस जिल्लामा धेरै नै छन् ।

सुर्खेत जिल्लाको ४८% जनसंख्या प्रत्यक्ष रूपमा भू-क्षयबाट प्रभावित भएको पाईन्छ भने भू-क्षयको प्रमुख कारक तत्वको रूपमा अव्यवस्थित बसोबास तथा अवैज्ञानिक कृषि प्रणाली रहेको देखिन्छ । सुर्खेत जिल्लाको भू-उपयोग तथा भू-प्रणाली नक्साहरुको संयोजनबाट तयार गरिएको जिल्लाको माटोको बनावट, भिरालोपनाको प्रतिशत, वनजङ्गल तथा चरिचरण र खहरे तथा पहिरोले क्षति पुऱ्याएको क्षेत्र, नदीले छाडेको जग्गा, सीमसार, पानीले ओगटेको क्षेत्र, खेती तथा नाङ्गो वा बाँझो जग्गाको आधारमा भू-संरक्षण कार्यालयले सुब्बाकुनाको परीक्षण स्थलमा गरेको अध्ययनबाट सुर्खेत जिल्लाबाट वर्षेनी २७,०९२.९४ मे. टन माटो बगेर जिल्ला बाहिर जाने तथ्याङ्क प्राप्त भएको छ ।

विपद्बाट प्रभावित समुदायलाई सहयोगको आवश्यकता पर्दछ । सहयोग कार्यलाई जतिसक्दो छिटो र छरितो गराउनु पर्दछ । जसले गर्दा थप क्षति हुनबाट बचाउन सकिन्छ । विपद् व्यवस्थापनका प्रायः दुईवटा चरण हुन्छन् । पहिलो चरण विपद् अघि गरिने व्यवस्थापन पूर्वतयारी र क्षति न्यूनीकरणका कार्यहरु पर्दछन् भने दोश्रो चरणमा विपद् पछिको उद्धार तथा राहत, पुनर्स्थापना र पुनर्निर्माणका गतिविधिहरु आदि । विपद् प्रतिकार्यमा गरिने लगानीको र प्रतिफलभन्दा विपद्पूर्व न्यूनीकरण र पूर्वतयारीका गतिविधिहरु संचालन गर्न गरिएको लगानीको प्रतिफल धेरै हुने कुरा विभिन्न अध्ययनले देखाएको छ ।

जल तथा मौसमी पुर्वसुचना

वी. सं. २०७१श्रावण ३० गतेसुर्खेत जिल्ला स्थित विरेन्द्रनगरमा२४ घण्टामा ५२३.१ मिलिमिटर वर्षा भयो।उक्त वर्षा देशको पश्चिमी क्षेत्रमा मापन भएको हाल सम्मकै ठुलो वर्षा थियो। उक्त भारी वर्षा संगै आएको बाढीमा परी भेरी नदी र अन्य स-साना खोलानालाहरुमा गरी ७० जना भन्दा बढिको मृत्यु सुर्खेतमा मात्र भयो। कयौं घरबार विहिन भइ हाल सम्म पनि विस्थापित जीवन बिताइरहेका छन्। त्यस पहिले पनि सुर्खेत जिल्लामा खासगरी मनसुनको समयमा भएका जल तथा मौसम जन्य विपद्का कारण हरेक वर्ष जसो मानवीय तथा भौतिक क्षती हुदैने आएको थियो। तर पछिल्ला केही वर्षहरुमा जल तथा मौसमी पुर्वानुमान र पुर्वसुचनाले क्षती न्युन गर्न ठुलो भुमिका खेलेको छ। मौसमी पुर्वसुचना दिने राडार पनि सुर्खेत स्थित रातानाङ्गलामानै अवस्थित छ। यस वर्षको मनसुन नजिकिदै गरेको परिप्रेक्षमा यस जिल्लाको लागिमनसुन पुर्वतयारी कार्ययोजना कार्यान्वयनमा लैजांदा जल तथा मौसमजन्य प्रकोपहरुबाट हुने जनधनको क्षती न्युनिकरणमा ठुलो योगदान पुग्ने देखिन्छ।

सुर्खेत जिल्लामा जल तथा मौसम विज्ञान कार्यालय अन्तर्गत सञ्चालित ५ वटा बाढी पुर्वसुचना केन्द्र र ९ वटा मौसमी सुचना केन्द्रहरु छन्। यि केन्द्रहरुले जल तथा मौसमी विपद् खासगरी भारी वर्षातथा बाढी को पुर्वजानकारी दिन सक्छन्। सुर्खेतको रातानाङ्गलामा मौसमी राडार केन्द्र स्थापना गरिएको छ। उक्त केन्द्रले वर्षा र वाढीको अलावा, असिना र हावाहुरी संबन्धि पनि पुर्वजानकारी उपलब्ध गराउन सक्छ। त्यसकारण जल तथा मौसम जन्य विपद्को पुर्वानुमान र पुर्वसुचना दिन सकिने हिसावले यस जिल्ला देशमै अग्रणी स्थानमा रहेको छ।

पुर्वतयारी संग संबन्धित कार्यहरुको प्राथमिकिकरण:

- विपद्संग सम्बन्धित सरोकारवाला निकायहरुसंग समन्वय बैठक गर्ने
- जिल्ला भित्रका सबै स्थानिय तह का विपद व्यवस्थापन समिति हरुलाई तालिम प्रदान गर्ने
- जिल्ला भित्रका सबै स्थानिय तह का विपद व्यवस्थापन समितिहरु मा मनसुन पुर्वतयारी कार्यशाला संचालन गर्ने
- विपद्पुर्वतयारी सम्बन्धी अभिमुखीकरण गर्ने
- जिल्ला भित्रका सबै स्थानिय तह का विपद व्यवस्थापन समिति लाइ पुनरावलोकन गरी अध्याबधिक गर्ने
- तालिम प्राप्त दक्ष जनशक्तिहरुको विवरण+लेखाजोखा राख्ने र अध्यावधिक गर्ने
- विषयगत समितिहरुको नियमित बैठक गर्ने
- जिल्ला आपत कालिन कार्य संचालन केन्द्रको क्षमता अविवृद्धि गर्ने ।
- पुर्व तयारीका लागि कृत्रिम घटना अभ्यास गर्ने

क्षेत्रगत दायित्व:

जल तथा मौसम विज्ञान कार्यालयको दायित्व:

- मौसम तथा बाढी पुर्वानुमान गरी पुर्वसूचना प्रवाह गर्ने

सि नं	क्रियाकलाप	जिम्मेवार निकाय	सहयोगी निकाय	समय	उपलब्ध स्रोत, साधन, जनशक्ति	कैफियत
१	<p>तीन दिन (७२ घण्टा) सम्मको मौसमको पुर्वानुमान</p> <p>सुर्खेत जिल्लाको लागी दैनिक विहान ६ बजे पुर्वानुमान सुचना जारी गर्ने । विषम अवस्थामा जुनकुनै बेला पनि सुचना जारी हुनेछ ।</p> <p>मौसमको विशेष अवस्थामा चेतावनीसहितको आकस्मिक मौसम बुलेटिन जारी हुनेछ। आवश्यकता अनुसार विग्रदो मौसमको अवस्थाबारेको पुर्वसूचना समेत जारि गरिनेछ।</p>	जल तथा मौसम विज्ञान कार्यालय	मौसम पुर्वानुमान महाशाखा, काठमाडौं	३ दिन सम्मको	२ जना डेडिकेटेड	आकस्मिक मौसम बुलेटिन र मौसम पुर्वसूचना जुनसुकैवेला पनि जारि गरिनेछ
२	<p>तीन दिन (७२ घण्टा) सम्मको बाढीको पुर्वानुमान</p> <p>कर्णाली नदी भेरी नदी र अन्य शाखा नदीहरुको बाढीको पुर्वानुमान तथा पुर्वसूचना बुलेटिन दैनिक रुपमा बिहान ७ बजे अपडेट गरिनेछ। विषम अवस्थामा जुनकुनै बेला बुलेटिन जारी हुनेछ ।</p>	जल तथा मौसम विज्ञान कार्यालय	बाढी पुर्वानुमान महाशाखा	३ दिन सम्मको		भेरी र कर्णाली नदीहरुमा ३ दिन र सुर्खेतका साना नदीहरुमा १ दिन सम्मको

					पूर्वानुमान गरिनेछ
३ (क)	<p>बाढी तथा मौसम पूर्वसूचना प्रवाह:</p> <ul style="list-style-type: none"> अतिजन्य मौसम र बाढी सूचना जलतथा मौसम विज्ञान विभागको आधिकारिक वेबसाइटहरू क्रमश mfd.gov.np र hydrology.gov.np मा राखिने छ। तत्कालै जिल्ला विपद व्यवस्थापन समिति र जिल्ला आपतकालिन कार्यसञ्चालन केन्द्रमा सूचना संप्रेषित गरिनेछ। जारी भएको पूर्वसूचना बुलेटिन जल तथा मौसम विज्ञान कार्यालयको आधिकारिक TwitterPage: https://twitter.com/HydroMetWest र Facebook Page: https://www.facebook.com/HydroMetOffice/ मा राखिनेछ बाढी सतर्कता तह नजिक पुग्न लागेमा, सतर्कता तह पार गरेमा, खतरा तह पार गरेमा वा अन्य विषम अवस्थामा नेपाल टेलिकम र एनसेल मार्फत बाढी बाट प्रभावित हुने मुख्य नदी जलाधारका सर्वसाधारणहरूलाई मोवाइलमा एस एम एस पठाइने छ। देशैभरका सर्वसाधारणको लागि ११५५ नंवरको टोलफ्रि सेवा बाढी पूर्वसूचना प्रदान गर्ने उद्देश्यले मनसुनभर सञ्चालन गरिनेछ। मौसम पूर्वानुमानको हकमा सर्वसाधारण लगायतका लागि सम्पर्क टेलिफोन काठमाडौंमा- ०१-४११३१९१ र ०१-४४८६८६९ र सुर्खेतमा ०८३-५२३५१९, ९८५८०५२२३४ र २४ सै घण्टा खुल्ला राखिनेछ। अत्यन्तै विषम प्रकृतिको बाढी तथा मौसमको पुर्वानुमान भएको 	जल तथा मौसम विज्ञान कार्यालय	जिल्ला विपद व्यवस्थापन समिति, जिल्ला आपतकालिन कार्यसञ्चालन केन्द्र	पूर्वानुमान तथा पूर्वसूचना बुलेटिन जारी भएको आधा घण्टा भित्र संपुर्ण सरोकारवालाहरू तथा सर्वसाधारणहरूमा प्रवाह भैसके छ	

	<p>खण्डमा प्रेष विज्ञप्ति समेत जारी गरिनेछ।</p> <ul style="list-style-type: none"> बाढी र मौसम बुलेटिन सबै सञ्चारका माध्यमहरूलाई नियमित रूपमा प्रदान गरिनेछ। 					
४ (ख)	<p>बाढी तथा मौसम पूर्वसूचना प्रवाह:</p> <p>जल तथा मौसम विज्ञान विभाग/कार्यालयबाट जारी भएको पूर्वसूचना जिल्ला स्थित सबै सरोकारवाला निकायहरूले आ-आफ्नो मातहतको निकायहरू मार्फत प्रभावित हुन सक्ने सबै समुदाय र व्यक्तिहरूमा पु-याउने</p>	<p>जिल्ला प्रशासन कार्यालय, जिल्ला विपद व्यवस्थापन समिति, जिल्ला आपतकालिन कार्यसञ्चालन केन्द्र स्थानिय आपतकालिन कार्यसञ्चालन केन्द्रहरू</p>	<p>नेपाल रेडक्रस सोसाइटी, मास मिडिया</p>	<p>सूचना प्राप्त हुनासाथ</p>		

ख

नदी जल सतह मापन केन्द्रहरु :

अवलोकनकर्ताको नाम	नदी , स्थान तथा गा. वि.स	टेलिफोन नम्बर	हालको अवस्था
टार्जन बुढा	भेरी नदी समभिघाट केन्द्र, केन्द्र नं २६९.५	९८६८११९८१७	सूचारु
रमेश राभी	भेरी नदी जामु केन्द्र, कन्द्र नं २७०	९८४८२८३५४१	सूचारु
कमल शाही	निकास खोला लाटिकोईली जलमापन केन्द्र, केन्द्र नं २६९.७	९८१२४५५७३८	सूचारु
भिम बहादुर बराल	चिङ्गाड खोला सिमलखेत केन्द्र, केन्द्र नं २७४	९८२४५११८४६	सूचारु
यमनाथ योगी	कराई खोला गमनटार जलमापन केन्द्र	९८१५५८३६५७	सूचारु

बर्षा मापन केन्द्रहरु :

क्र.सं.	बर्षा मापन केन्द्र	अवलोकनकर्ताको नाम	सम्पर्क नं.	कैफियत
१	गोठिकाँडा			
२	जामु			
३	बड्डिचौर	दिनेश वाग्ले	९८४८११४६१०	
४	कुष्मा क्याम्प	नन्दकालि बलि	९८६८०२७४३०	
५	ऐरपोर्ट			
६	रानिमत्ता	इन्द्रप्रसाद कणेल	९८४४८५८८५९	
७	खानिखोला	मञ्जु कुमारी शाही	९८४८०५२४९०	
८	राकम	लक्ष्मण पुन	९८१६५७४०७१	
९	मेहेलकुना	भक्ति राना	९८६४९५२६६१	
१०	कालिदमार	घन बहादुर वली	९८४४८१००६२	
११	ईत्राम			

श्रोत : जल तथा मौसम विज्ञान कार्यालय कोहोलपुर हाल सुर्खेत

५. स्वास्थ्य सेवा :

यस जिल्लामा स्वास्थ्य सेवाको लागि निम्नानुसारको अस्पताल उपचार केन्द्रहरु रहेका छन ।

क्र.सं.	अस्पताल को नाम	ठेगा ना	सारकारी/नि जि	बेड संख्या	आपतका लीन सेवा उपलब्ध छ/छैन	अस्पतालको सम्पर्क नं.	प्रमुखको नाम	मोबाइल नं (CUG)
१	प्रदेश अस्पताल	वि न पा ४	सरकारी	१४+	छ	०८३-५२०२००	डा.डम्मर खड्का	९८५८०८०५०२
२	देउति अस्पताल प्रा.लि	वि न पा ६	निजि	५०	छ	०८३-५२०५२८	खगेन्द्र थापा	९८५८०५००९६
३	माया नर्सिङ होम	वि न पा ६	निजि	१५+ ७	छ	०८३-५२१४३०	विष्णु बहादुर खड्का	९८५८०२१६३३

४	गुरुङ्ग नर्सिङ होम	वि न पा ६	निजि	१५	छ	०८३-५२२१४८	भिम बहादुर गुरुङ्ग	९८६८२२६८२८
५	सुर्खेत अस्पताल प्रा.लि.	वि न पा	निजि	१५	छ	०८३-५२५४१७	रवि सापकोटा	९८५८०५१२५३
६	प्रदेश आँखा अस्पताल	वि न पा ६	सामुदायिक	२५	छ	०८३-५२०५१३	डा.शक्ति प्रशाद सुवेदी	९८६८२६६१११
७	मेहेलकुना अस्पताल		सरकारी	१५	छ	०८३-४१०१११	डा.नविन तिमिलसना	९८६०५७७६८१
८	INF अस्पताल	वि न पा ६	सरकारी		छ	८३५२०१०५	मंगल थारु	९८४८०२६९४७
९	आर्मि अस्पताल	वि न पा १२	सरकारी	६+४	छ		चक्र बहादुर बुढाथोकी	९८४१५४७३२१
१०	मेरी स्टोप सेन्टर	वि न पा २	सामुदायिक		छ	८३५२२४९५		

५. यातायात : (जिल्लाका प्रमुख स्थानहरुसम्मको दुरी)

क्र.सं.	गाउँपालिका वा नगरपालिका	क्षेत्रफल (वर्गकिमी)	जम्मा जनसंख्या
१	वीरेन्द्रनगर नगरपालिका	२५६.०६	१००४५८
२	भेरीगंगा नगरपालिका	२५६.२०	४१४०७
३	गुर्भाकोट नगरपालिका	२२८.६२	४३७६५
४	पञ्चपुरी नगरपालिका	३२९.९०	३२२३१
५	लेखबेसी गाउँपालिका	१८०.९२	३०९२५
६	चौकुने गाउँपालिका	३८१.०१	२५२४०
६	बराहताल गाउँपालिका	४५५.०९	२६८०२
८	चिङगाड गाउँपालिका	१७०.१९	१७२७५
९	सिम्ता गाउँपालिका	२४१.६४	२५८५४

६. विपद् उद्धारका प्रत्यक्ष सरोकारका निकायहरु:

- क. जिल्ला प्रशासन कार्यालय सुर्खेत
- ख. स्थानीय तहहरु (५ नपा र ४ गापा)
- ग. सुरक्षा निकाय
- घ. जिल्ला समन्वय समिति
- ङ. प्रदेश अस्पताल, निजि अस्पतालहरु, नर्सिङ होम
- च. जनस्वास्थ्य सेवा कार्यालय
- छ. शहरी विकास तथा भवन निर्माण विभाग संघिय आयोजना कार्यान्वयन ईकाइ
- ज. वन डिभिजन कार्यालय
- झ. कृषि विकास निर्देशनालय, पशुपन्छ विकास निर्देशनालय
- ञ. वन तथा वातावरण निर्देशनालय
- ट. नेपाल रेडक्रस सोसाइटी सुर्खेत जिल्ला शाखा र उपशाखाहरु
- ठ. यातायात व्यवसायीहरु,
- ड. खानेपान सिचाई तथा उर्जा विकास कार्यालय
- ढ. नेपाल विद्युत प्राधिकरण, नेपाल टेलिकम,
- ण. नगरपालिका तथा गाउँपालिका कार्यालयहरु,
- त. एम्बुलेन्स सेवा

थ. दमकल सेवा

द. सुर्खेत उद्योग वाणिज्य संघ, चेम्बर अफ कमर्श,निर्माण व्यवसायी संघ

ध. जिल्ला स्थित क्रियासिल राजनैतिक दलहरु

न. नेपाल पत्रकार महासंघ सुर्खेत शाखा

प. अन्य संघ संस्थाहरु (राष्ट्रिय तथा अन्तर्राष्ट्रिय गैरसरकारी संस्था)

७. जिल्लामा भएका विपद् घटनाहरु : (२०७६ बैशाख देखि चैत्र सम्म)

वर्ष	बाढीको प्रभाव तथा पूर्वानुमान
बाढी/पहिरो २०६८ को प्रभाव	<ul style="list-style-type: none">२०६८ सालमा यस जिल्लामा बाढी पहिरोबाट क्षति नभएको । पहाडी गाउँपालिकाका केही गाउँमा खेतबारीका काल्ना भत्किएर सामान्य क्षति भएको । मानवीय क्षति नभएको ।
बाढी/पहिरो २०७१ को प्रभाव	<ul style="list-style-type: none">प्रभावित घरपरिवार संख्या : प्रारम्भिक अवस्थामा करिब ४००० परिवारका १६००० व्यक्ति प्रभावित भएका । बाढी कम भएपछि घर क्षति भएका १२४०४ जना प्रभावित भएकाक्षति : २३२९ घरधुरी (आंशिक क्षति : ८६४ र पूर्ण क्षति : १४६५)मृतकरूको संख्या : सनाखत भएका शव २४, सनाखत नभएका शव १० र वेपत्ता भएकालाई मृत सरह घोषणा गरिएका ९१ गरी जम्मा १२५विपद्को समयमा विस्थापित परिवार : २३२९ परिवारहालसम्म पनि (स्थायी रूपमा) विस्थापित परिवार : १४६५पानीका स्रोतहरू बाढीले बगाएको , मुहान छेकिएको, पाईप बगाएको, पानी प्रदुषित भएको, केहि दिन यातायात बन्द भएको, विद्युत आपूर्ति अवरुद्ध भएको, सञ्चारसेवा अवरुद्ध भएको थियो ।व्यक्तिगत तथा सार्वजनिक सम्पत्तिमा क्षति : करिब १०,७९,७१,३८,९९१ बराबर
महामारी २०६८ को प्रभाव	माहामारीको प्रभाव तथा पूर्वानुमान <ul style="list-style-type: none">ठुलो मात्रामा विपद्कै रूपमा महामारी नफैलिएको ।
महामारी २०७१ को प्रभाव	<ul style="list-style-type: none">जाजरकोटमा स्वायत्त फ्लु फैलिएकोले सिमानामा रहेका घोरेटा, काफलकोट र मटेलामा फैलिन सक्ने अवस्थालाई मध्यनजर गरी स्वास्थ्य सम्बन्धी पूर्व सतर्कता अपनाईएकोले महामारी फैलिन नपाएको । जनचेतनाको कमीका कारण जंगली च्याउ खाई विरामी हुने संख्या रहेकोले जिल्ला स्वास्थ्य कार्यालयबाट उपचार गर्ने व्यवस्था मिलाईएको । जनचेतनाका लागि प्रचार प्रसार गरिएको ।
	सडक दुर्घटनाको प्रभाव तथा पूर्वानुमान
२०७२ को प्रभाव बाढी/पहिरो	<ul style="list-style-type: none">प्रभावित घरपरिवार संख्या: ०घाइतेहरूको संख्या : ०मृतक संख्या : ०विस्थापित परिवार :स्थायीरूपमा विस्थापित परिवार :पिउने पानीका मुहानहरु सामान्य क्षति भएका ।
२०७२ को प्रभाव महामारी	<ul style="list-style-type: none">प्रभावित घरपरिवार संख्या:विरामी संख्या :मृतक संख्या :

२०७६ मा हुन सक्ने विपद्को पुर्वानुमान बाढी पहिरो	<ul style="list-style-type: none"> • प्रभावित घरपरिवार संख्या: १८०० परिवार • घाइतेहरूको संख्या : १८० जना (१० प्रतिशत) • मृतक संख्या : ३६ जना (२ प्रतिशत) • विस्थापित परिवार : १८०० परिवार • स्थायीरूपमा विस्थापित परिवार : ३६० परिवार (२० प्रतिशत)
२०७७ मा हुन सक्ने विपद्को पुर्वानुमान महामारी (कोरोना समेत)	<ul style="list-style-type: none"> • प्रभावित हुनसक्ने घरपरिवार संख्या: ४२०० • सम्भावित विरामी संख्या : २१००० जना • सम्भावित मृतक संख्या : १०००

द. वर्षायाममा हुन सक्ने जोखिमहरू :-

क) बाढी/पहिरो (Flood / Landslide)

भू-क्षय र बाढी-पहिरोको दृष्टिले सुर्खेतलाई अति संवेदनशील जिल्लाको रूपमा लिन सकिन्छ। जिल्लाको करिब १३ प्रतिशत हिस्सा ओगटेको दक्षिणी भेगमा अवस्थित चुरे भावर क्षेत्र भू-क्षयको हिसाबले अति संवेदनशील क्षेत्र रहेको छ। यस क्षेत्रमा पूर्वदेखि पश्चिम भई बग्ने भेरी नदी र यसका सहायक नदी तथा खोलाहरूले वर्षेनी लाखौं मेट्रिक टन उर्वरा माटो बगाउनका साथै बाढी-पहिरोको सम्भावनालाई द्रुत गतिमा फैलाउँदै लगेको पाइन्छ।

सुर्खेत जिल्लाको ४८% जनसंख्या प्रत्यक्षरूपमा भू-क्षयबाट प्रभावित रहेको देखिन्छ भने भू-क्षयको प्रमुख कारक तत्वको रूपमा अव्यवस्थित बसोबास तथा अवैज्ञानिक कृषि प्रणाली रहेको देखिन्छ। भू-क्षय तथा बाढी पहिरोको दृष्टिकोणले धारापानी, मालारानी, दहचौर, सहारे, लेखफर्सा, दशरथपुर, कुनाथरी, घाटगाउँ, तरङ्गा, वीरेन्द्रनगर न.पा., भेरीगंगा नपा, हरिहरपुर, लेखपराजुल, वावीयाचौर लगायतका क्षेत्रहरू रहेका छन्। जिल्लाको माटोको बनावट, भिरालोपनाको प्रतिशत, वनजङ्गल तथा चरिचरण र खहरे तथा पहिरोले क्षति पुऱ्याएको क्षेत्र, नदीले छाडेको जग्गा, खेती तथा नाङ्गो वा बाँझो जग्गाको आधारमा वर्षेनी माटो बगेर जिल्ला बाहिर जाने गरेको छ।

ख) महामारी (Epidemic)

सुर्खेत जिल्ला भेरी कर्णाली नदीले घेरिएको छ। खासगरी भेरी नदी वस्तीहरूको बीचबाट बगेर जाने हुँदा अधिकांश नदी तटिय क्षेत्रका वासिन्दाहरूले भेरी नदीकै पानी दैनिक उपभोगमा ल्याउने गर्दछन्। सुर्खेत र जाजरकोट जिल्ला लगायतका पहाडी जिल्लासँग सिमाना जोडिएकोले त्यस्ता जिल्लामा विगतमा महामारी फैलिएका उदाहरण भएकोले यस जिल्लामा पनि महामारी फैलन सक्ने एवम् वर्षायाममा जंगली च्याउ खाने प्रचलन भएकोले सोबाट महामारी जन्य रोगबाट विपद्को अवस्था आउन सक्ने देखिन्छ। साथै बर्डफ्लु र स्वायन फ्लु जस्ता रोगहरू भित्रिन सक्ने समेत सम्भावना रहन्छ।

ग) सडक दुर्घटना (Road Accident)

सडक दुर्घटनाको दृष्टिले सुर्खेत बढी सम्वेदनशील रहेको छ। सुर्खेत जुम्ला सडक (कर्णाली लोकमार्ग), छिन्चु-जाजरकोट र दैलेख जाने सडक पनि दुर्घटनाको दृष्टिले जोखिमयुक्त रहेका छन्। साथै ग्रामिण सडकहरू वर्षाको कारण बन्द हुने तथा सडक दुर्घटना जस्ता कारणबाट सडक अवरुद्ध हुन सक्ने भएकोले त्यस्ता अवस्थाको लागि निम्न अनुसार पहल गरिने छ। निर्माणाधिन अवस्थामा रहेको पुल तथा स्तरवृद्धि भै रहेको फोरलेनको सडक विस्तारका क्रममा विग्रिएका सँरचनाका कारण पनि जोखिम अझ बृद्धि भईरहेको देखिन्छ।

➤ श्रोत साधन सहित स्थानिय स्तरमा तालीम प्राप्त व्यक्ति सहित सुरक्षा निकायहरू प्रथम प्रतिकार्यकर्ताको रूपमा विपद् प्रभावित क्षेत्रमा परिचालित हुने।

- आवश्यक परेमा सवारी साधन डोजर, क्रेन आदी सरकारी कार्यालयहरूमा रहेका एवं यातायात व्यवसायी र निर्माण व्यवसायीसंघ मार्फत सहयोग लिइने । विपद्को अवस्थामा जुनसुकै निकायमा रहेका श्रोत साधन प्रमुख जिल्ला अधिकारीको ओदशमा प्रयाग गर्न सकिनेछ ।
- घटना स्थलको प्रकृति हेरी घाइतेहरूको उद्धारका लागि सडक सुचारुगर्ने कार्यलाई प्राथमिकताका साथ तिव्रता दिइने ।

घ. सरुवा रोग जस्ता महामारी :- नोबेल कोरोना अर्थात COVID-19 सन् २०१९ को अन्त्य तिरबाट चिनको उहान प्रान्तबाट सुरु भई हालसम्म विश्वका भन्डै २ सय ९ राष्ट्रहरूमा फैलिसकेको छ । यसले लाख भन्दा बढि मानिस सक्रमित भईसकेका छन् भने लाख भन्दा बढि देहावसान भईसकेका छन् । जसमध्ये लाख भन्दा बढि निको भईसकेका छन् । ज्वरो,खोकि,थकावट र सास फेर्न गाह्रो हुनु यसका प्रमुख लक्षण हुन । कतिमा रोगको लक्षण नै नदेखिनु अर्को समस्या हो । एक व्यक्तिबाट अरु व्यक्तिमा सजिलै सँग सक्रमण हुने भएकाले महामारीको रूप लिन लामो समय लागेन, यसलाई निर्मुल पार्न विकसित राष्ट्रहरू निरन्तर अगाडि बढि रहिरहेका छन् । चिनमा यस रोगको रोकथाम भईसकेको र नया सक्रमितको सख्या निकै कम हुदै गएको छ । यस्तै स्पेन र इटालीमा पनि नया सक्रमितको सख्या घट्दो क्रममा छ भने अन्य देशहरूमा रोगको सक्रमण फैलने क्रम बढिरहेको छ । यसको असर नेपालमा मात्र पर्ने होइन, यसले विश्वका ठुला भन्ने राष्ट्रहरूको आर्थिक स्थिती पनि दर्याय नै हुनेछ । अरु देशको तुलनामा नेपालको स्थिति केहि सहज हुनेछ, गाउ छोडि सहरमा बसोबास गर्दै आएका पनि गाउँमा सबैजसोको एउटा टुक्रा जग्गा अवस्थ छ । विश्वमा खाद्य सँकट र उत्पादनमा हास आउने देखिएको छ । नेपालले सहि समयमा रणानिति बनाउन चुक्यो भने विकराल अवस्था आउनबाट जोगिन सकिदैन । सबैको मुल निति राजानिति भएता पनि स्वास्थ्य क्षेत्रलाई पछाडि राखि विकासको परिकल्पना गर्न पनि सकिदैन । यस्ता महामारी फेरि पनि नआउलान, हामी जोगियौ भन्ने मनस्थिति अझै बनायौ भने समाप्तिको सँघारमा पुग्नेछौ, त्यसैले सबै ठाउबाट हातेमालो नभई स्वास्थ्य क्षेत्रमा विकास गर्ने सकिदैन ।

हालसम्म पनि नेपाल COVID-19 को दोस्रो चरणको लकडाउनमा छ । यस समयमा नागरिकहरूले सतर्कता देखाउदै गर्दा राज्यसयन्त्रबाट पनि सुशासनको पुर्णतः अवलम्बन गर्नु पर्दछ । लकडाउन पछि पर्यटन,ब्यापार र कृषि क्षेत्रलाई चाडो भन्दा चाडो चलायमान गर्दै सुरक्षित मुलुक चिनाउन राज्य निकाय देखि नागरिक सघसस्था सबैधानिक अङ्ग समेत अग्रसर हुनुपर्दछ । वैदेशिक रोजगारमा गएका युवाहरूलाई स्वदेश फर्काई ज्ञान-सिपको उचित सुनिश्चिता र अवसर प्रदान गर्नु पर्दछ । यस जिल्लाको प्राय मानिसहरू कामको सिलसिलामा भारत जाने र हाल भारतमा पनि सक्रमण धेरै फैलिएको हुदा हालै विश्वव्यापी महामारीको रूपमा देखिएको COVID 19 को सँकमण तथा यस क्षेत्रमा प्राय समथर क्षेत्रमा बसोबास गर्ने मानिसहरूमा जनचेतनाको कमी, बाढीको समयमा खानेपानीका श्रोतमा समस्या समुदायमा बाढी पस्ने भएकोले वर्षातको समयमा बाढीको उच्च जोखिमयुक्त क्षेत्रमा कुनै पनि स्थानमा सरुवा रोगहरू महामारीको रूपमा भिन्न सक्ने हुन्छ । जुन बाढीका कारण पनि द्वितिय विपद्को रूपमा आउन सक्छ त्यस्ता स्थानहरूमा तुरुन्त सुरक्षा निकाय सहित स्थानिय तह र जिल्लाबाट तथा स्थानीय तहहरूबाट उच्च सुरक्षा सतर्कता तथा स्वास्थ्यकर्मीको टोली खटाई शुरुमै रोगहरू नियन्त्रण गरी महामारी फैलन नदिने उपायहरू अपनाइने छ ।

ङ. विपद व्यवस्थापन योजना :- विपदको प्रकृतिलाई मध्यनजर गरी जिल्ला विपद् पुर्वतयारी तथा प्रतिकार्य योजना २०७७ तयार गरि सोही अनुसार बहू विपद्को समयलाई मध्यनजर गर्दै जिल्ला विपद् व्यवस्थापन समितिले मौसम पुर्वतयारी योजनालाई निम्न तिन तहमा अनुसार कार्यान्वयन गरिनेछ । यो एक आकस्मिक प्रतिकार्य योजना हो ।

पहिलो तह :

क. पुर्व तयारी (Pre-Disaster,Preparation & Awareness):-

विपद व्यवस्थापनको लागि सुरक्षा निकायहरूलाई स्थानिय तह, तथा अन्य संघ संस्थामार्फत श्रोत साधन जुटाउने तथा जिल्लामा उपलब्ध साधन श्रोतको व्यवस्था मिलाई पूर्ण र सक्षम तयारी तर्फ जोड दिइने कार्य गरिनेछ । यस तहमा गरिने कार्य विवरण निम्न अनुसार रहेको छ ।

- विपद प्रतिकार्यका उपायहरू जिल्लाका सम्बन्धित स्थानिय तह तथा संघ/संस्थाहरू सँगको सहकार्यमा जनजागरणको रूपमा प्रशिक्षण तथा प्रचार प्रसार गर्ने ।
- विपद पुर्वतयारीका लागि जिल्ला विपद् व्यवस्थापन समितिको पहलमा स्थानिय तह,सुरक्षा निकाय तथा जिल्लामा रहेका सरकारी कार्यालयहरू तथा जिल्लामा कार्यरत संघ/संस्थासँगको समन्वयमा नियमित आपसी छलफल गरी सहकार्यको लागि तयारी रहने ।
- पत्रकार महासंघ,उद्योग बाणिज्य संघ, नेपाल रेडक्रस तथा विभिन्न मिडियाहरू सँग समन्वय गरी जनचेतनाका लागि सुचना समाचार प्रचार प्रसार निरन्तर गर्ने । जस्तै: तारजाली प्रयोग तथा बाँस, रुख विरुवा रोपी बाढी पहिरोको रोकथामको उपाय अपनाउने, अर्थिङ्ग प्रयोग गरी चट्टयाङ्गबाट जोगिने, स्वच्छता तथा सरसफाईमा ध्यान दिइ महामारीबाट बच्ने आदी ।
- सुरक्षा निकाय सहित सबै सरोकारवाला निकायहरूले विपद सुरक्षा तलिम लगायत श्रोत साधन तयारी गर्ने र अत्यावश्यक सरसामान,उपकरण र वस्तुहरू परिस्थिति अनुसार तुरुन्त प्रयोगगर्न सकिने अवस्थामा राख्ने ।
- विपद परेमा तत्काल उद्धार गरी प्रभावितहरूलाई राहत वितरण गर्ने उद्देश्यले जिल्लाका विकट स्थानहरूमा रहेको गा.पा./नेपाल रेडक्रस सोसाइटी/जिल्ला खाद्य डिपो तथा स्थानिय तहहरूमा तयारी खाद्य तथा गैर खाद्य वस्तुको भण्डारणको व्यवस्थापन गरिने ।
- विपदको घटना पछि क्षतिको विवरण, उद्धार तथा राहत समेत खुल्ने विपद् लेखाजोखा मार्गदर्शन २०७२ अनुसारका लेखाजोखा फारमहरू जिल्ला आपत्कालीन कार्य संचालन केन्द्रमा तयार गरी राख्ने ।

- ग्रामिण क्षेत्रका विग्रिएका बाटोहरूको मर्मतका लागि सम्बद्ध निकायलाई अनुरोध गर्ने ।
- खोज तथा उद्धार सामाग्री सुरक्षा युनिटहरू, नेरेसोका स्थानिय तहहरू समेतमा मौज्जात गरी स्वयंसेवकहरूलाई प्रशिक्षित गर्ने ।
- जिल्लामा निर्माणाधिन सडक पुलहरूको निर्माण कार्य बर्षा अगावै सम्पन्न हुने नदेखिएका स्थानमा तत्काल नै बैकल्पिक मार्गको व्यवस्था गर्ने कार्य आगाडी बढाउने ।

दोश्रो तह :

ख. विपद्को अवस्था (During Disaster, Rescue & Response):-

जिल्लामा विपद्को घटना घटिसकेको अवस्थामा सुरक्षा निकायहरू सहित सरोकारवाला सवै निकायहरू निम्न अनुसार परिचालन हुनेछ ।

- सुचनाको यकिन गरी जिल्ला विपद् व्यवस्थापन समितिमा भएको पूर्व समन्वय अनुसार सुरक्षा निकायलाई मध्यनजर गर्दै सुरक्षा निकायहरू घटनाको प्रकृति अनुसार आवश्यक साधन श्रोतसहित तुरुन्त खटिने । साधनश्रोतको विवरण परिशिष्ट “ख” अनुसार रहेका छन् ।
- विपद्को अवस्थालाई मध्यनजर गरी घाइते विरामीहरूको उद्धार कार्य साथै थप घटना हुन नदिने तर्फ आवश्यक कारवाही गरिने ।
- नेरेसोका तालीम प्राप्त स्वयंसेवक,स्थानिय तह तथा जनस्वास्थ्य कार्यालयका कर्मचारीहरू मार्फत घाइते विरामीहरूलाई प्राथमिकताको आधारमा उद्धार तथा उपचार व्यवस्था मिलाइने ।
- खोज तथा उद्धार कार्यमा निष्पक्ष, इमान्दारी र विरामीहरूको प्राथमिकतालाई मध्यनजर गरिने ।
- घाइते, विरामी तथा विस्थापित परिवारहरूलाई व्यवस्थित गर्नको लागि क्याप खडा गर्ने, विरामीहरूलाई अस्पताल लैजान एम्बुलेन्सका व्यवस्था गर्ने तथा आवश्यक परेमा हेलीकप्टरको लागि हेलीप्याड (Landing Zone) निर्माण गर्ने ।
- सडक दुर्घटना भएमा घटनास्थलको प्रकृति हेरी घाइतेहरूको खोज उद्धार र सडक सुचारु गर्ने कार्यलाई प्राथमिकता साथ तिव्रता दिने ।
- बाढी पहिरोले सडक अवरुद्ध भएमा सडक सुचारु गर्ने कार्यलाई प्राथमिकताका साथ तिव्रता दिइने । आवश्यक परेमा सवारी साधन डोजर,क्रेन आदी सरकारी कार्यालयहरू एवं यातायात व्यवसायी संघ तथा निर्माण व्यवसायी संघ मार्फत सहयोग लिइने ।
- हैजा/भाडा पखाला तथा अन्य कुनै संक्रमण फैलीएको अवस्थामा तुरुन्त सुरक्षा निकाय सहित जिल्ला अस्पताल, स्थानिय तह तथा स्वास्थ्य कार्यालयबाट स्वास्थ्यकर्मीको टोली खटाई शुरुमै महामारी नियन्त्रण गरी फैलन नदिने उपायहरू अपनाइने
- बाढी/पहिरोको विपद् परेको अवस्थामा सुरक्षा निकायहरू लगायत उद्धारकर्मीहरू परिचालित हुनेछन
- नेरेसो जिल्ला शाखा दागले तयार गरेको बाढी आकस्मिक प्रतिकार्य योजनालाई समेत कार्यान्वयनमा ल्याइने छ ।

• कार्य (Task)

- ❖ विपद्मा परेकाहरूलाई तुरुन्त उद्धार गर्ने ।
- ❖ सडक अवरुद्ध छ भने अवरुद्ध सडक यथासिघ्र संचालनमा ल्याउने ।
- ❖ प्राथमिकताका आधारमा घाइतेहरूको उपचार तथा अस्पताल लैजाने ।
- ❖ विपद्को थप असरलाई कम गर्न प्रयत्न गर्ने ।

तेश्रो तह :

ग. राहत, पुर्नस्थापन तथा व्यवस्थापन (Post Disaster):-

जिल्लामा कुनै विपद् घटना घटि सकेपछि पिडाको अवस्थालाई न्यूनिकरण गर्न राहत वितरण लगायत पुर्नस्थापनाको कार्य सम्पादन गर्नु पर्ने हुदाँ जिल्ला विपद् व्यवस्थापन समिति मार्फत निम्न बमोजिम समन्वयात्मक तथा कार्यगत पहल गरिनेछ ।

- विपद् व्यवस्थापन सँग सम्बन्धित सम्पूर्ण सरकारी निकाय,स्थानिय तह, संघ संस्थाहरूले विस्थापित तथा घाइतेहरूलाई गरिने मानविय सहयोग प्रमुख जिल्ला अधिकारी अध्यक्ष रहने जिल्ला विपद् व्यवस्थापन समितिको समन्वयमा नै सहयोग उपलब्ध गराउने व्यवस्था मिलाइने ।
- विपद्को अवस्था हेरी राष्ट्रिय लेखाजोखा तथा समन्वय टोलीलाई (ACT) परिचालनका लागी गृह मन्त्रालयमा अनुरोध गरीनेछ ।
- विस्थापित तथा घाइते विरामीहरूको समयमानै उपचार गरी, प्रभावित क्षेत्रमा शान्ति तथा सुरक्षाको प्रत्याभूति गर्न मद्दत गरिने ।
- घाइते विरामीहरूलाई अस्पताल लैजान मद्दत गरिने ।
- प्राथमिकताको आधारमा राहत वितरण कार्यलाई सुलभ र पारदर्शी बनाई कार्य सम्पादन गरिने ।
- उपलब्ध साधन र श्रोतले अधिकतम प्रयोग तथा परिचालन गरी आवश्यकतानुसार फिल्ड मेडिकल क्याम्पहरू संचालन गर्ने तथा समस्या ग्रस्त क्षेत्रमा महामारी फैलन नदिन चेतनामुलक प्रशिक्षण संचालन गर्ने ।
- पुर्नस्थापनको लागी संकलित राहत नपुग भएमा सरोकारवाला निकायसँग आव्हान गरी संकलन गरिने । दाताहरूलाई प्रभावितहरूको आवश्यकता अनुसार राहत दिन सुझाव दिई जिल्ला विपद् व्यवस्थापन समिति मार्फत एकद्वार प्रणाली अवलम्बन गर्ने ।

- विपद् लेखाजोखा मार्गदर्शन २०७२ लाई सक्रिय बनाई तत्काल स्थानिय तहको नेतृत्वमा प्रारम्भिक द्रुत लेखाजोखा समुह गठन गरी मोवाईल एप्लीकेशनको प्रयोग गरी लेखाजोखा गर्ने तथा विपद्को प्रभावित क्षेत्र र समयको आधारमा अन्य लेखाजोखाका औजारहरुलाई सक्रिय बनाई क्षेत्रगत जिम्मेवारी दिईने छ । लेखाजोखा सम्बन्धि अनुशिक्षण प्राप्त व्यक्तिहरुलाई जिम्मेवार दिईनेछ ।

९. समन्वयात्मक व्यवस्थापकिय तयारी (Coordination and Management) :-

जिल्लामा वर्षायामको समयमा हुने विपद् पुर्वतयारीका लागि सरोकारवाला सबै निकायहरूसँग समन्वय तथा छलफल गरी सबैले आ-आफ्नो तयारी निम्न अनुसार गरिने छ ।

- सुरक्षा निकायहरु (नेपाली सेना, नेपाल प्रहरी, सशस्त्र प्रहरी बल) ले उपलब्ध श्रोत साधन सहित बिनाशर्त खटिन सक्ने अवस्थामा रहने ।
- नेपाल रेडक्रस सोसाइटी जिल्ला शाखा, उद्योग वाणिज्य संघ,चेम्बर अफ कमर्श, गैरसरकारी संस्था महासंघ लगायत संघ/संस्थाहरुबाट बाढी पहिरोको विपद् उद्धारसँग सम्बन्धित श्रोतहरु जुटाई जिल्ला आपत्कालीन कार्य संचालन केन्द्रमा स्टक रोस्टर कायम गरिने ।
- जिल्ला प्रशासन कार्यालय तथा जिल्ला समन्वय समिति, सडक डिभिजन कार्यालय, Heavy Equipments निर्माण व्यवसायी संघको समन्वय तथा पहलमा जिल्लामा उपलब्ध डोजर, क्रेन (Heavy Equipments) परेको समयमा मद्दतका लागि जान सक्ने हालतमा रहनेछन । उपलब्ध भएसम्म हरेक संकटनसन्न क्षेत्रको (घोराही,तुलसीपुर, लमही) उपयुक्त स्थानमा कम्तीमा पनि १/१ वटा रहने ।
- जिल्ला स्वास्थ्य कार्यालय तथा सबै स्थानिय तहहरुले आ-आफ्नो मातहत रहेका सबै स्वास्थ्य केन्द्रहरु तथा स्वास्थ्य शाखामा औषधी तथा उपकरणहरु सहित मेडिकल टिम सर्ट नोटिसमा खटिन सक्ने गरी निर्देशन दिइ तयारी अवस्थामा राख्ने ।
- जिल्लाका यातायात व्यवसायी संघहरुले जिल्ला प्रशासन कार्यालयबाट मागेको बखत आवश्यक सवारी साधन जुटाउने ।
- जिल्लाका अन्य सबै सेवाग्राही सरकारी कार्यालयहरुले आवश्यकता अनुसार सेवा दिन घटनास्थलमा सिध परिचालित हुन श्रोत साधन तयारी हालतमा रहने छ ।
- तत्काल राहत तथा पुर्नस्थापनाको लागि उद्योग वाणिज्य संघ, चेम्बर अफ कर्मस,निर्माण व्यवसायी संघ, स्थानीय संघ संस्थाहरुलाई पुर्व जानकारी दिई राहत जुटाउन अग्रसर गराइने र एकद्वार प्रणालीबाट राहत वितरण व्यवस्थापन मिलाइने छ ।
- पत्रकार महासंघ/सम्पूर्ण मिडियाको तर्फबाट विपद्को द्रुत प्रसार गरी सर्वत्र सचेत गराउने र राहत संकलन एवं व्यवस्थापन कार्यमा मद्दत पुऱ्याउने ।
- जिल्ला समन्वय समितिको समन्वयमा स्थानिय तहमा संकलित नगद तथा जिन्सी राहत सामाग्री जिल्ला विपद् व्यवस्थापन समितिको निर्देशनमा उचित भण्डारण तथा पारदर्शी व्यवस्थापन मिलाउन मद्दत गर्ने ।
- सुरक्षा निकायहरु, सरकारी निकायहरु, राष्ट्रिय तथा अन्तर्राष्ट्रिय निकायहरु समेत Cluster system मार्फत विपद् प्रतिकार्य गर्ने कार्यमा आवद्ध गरिएको र District Disaster Response System मा सबै निकायहरु र Cluster हरूले Disaster Response कार्यमा प्रभावकारीता हासिल गरेको कामलाई उचित मुल्याङ्कन गरिने ।
- जिल्लामा रहेका सबै साधन श्रोतहरुको स्टक विवरण, वितरण विवरण तथा अन्य सबै किसिमका सुचनाहरुलाई जिल्ला आपत्कालीन कार्य संचालन केन्द्रमा सुचित गरी राखिनेछ र सोको जानकारी जिल्ला विपद् व्यवस्थापन समितिका संयोजक मार्फत वैठकमा जानकारी गराईने ।

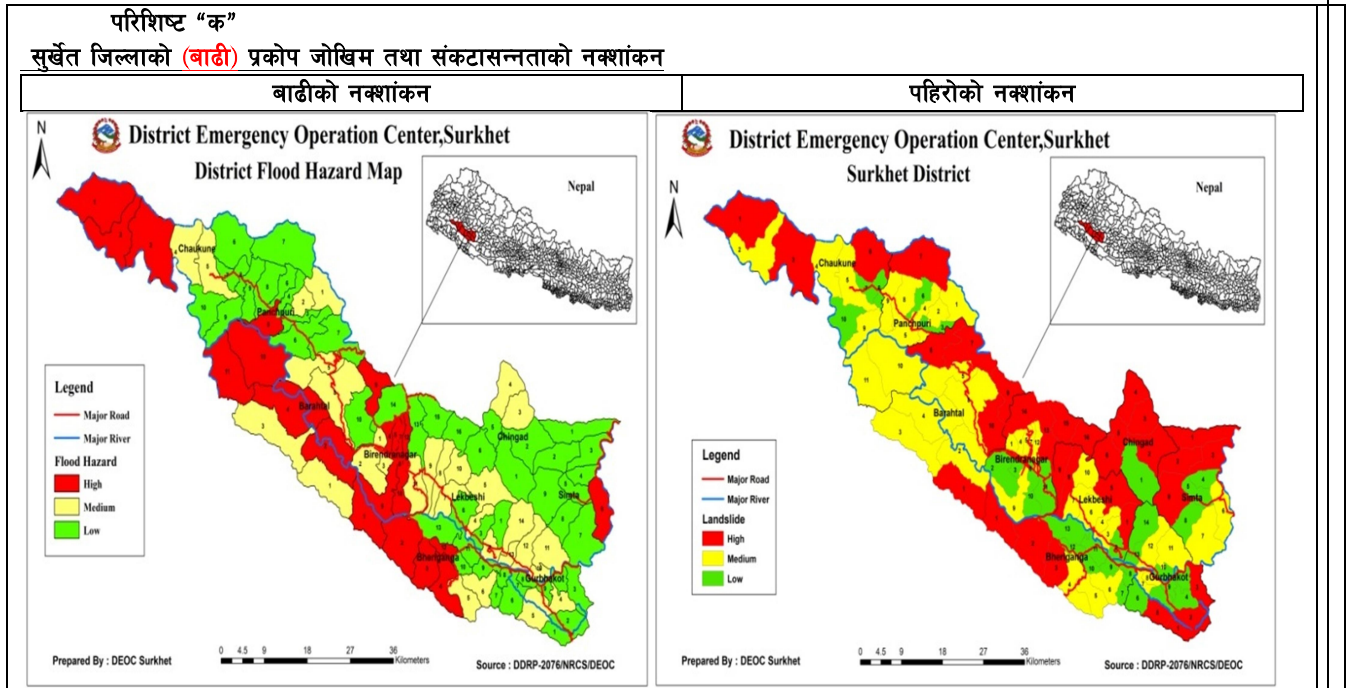
१०. चुनौती :-

- जिल्लाको अधिकांश भु-भागमा मनसुनको समयमा सजिलै जान सकिने अवस्था नहुनु ।
- वर्षायाममा जिल्लाको अधिकांश गा.पा.का तथा नगरपालिकाका वार्डहरुमा यातायात पुग्न नसक्नु ।
- जनचेतनाको कमी रहनु ।
- खोज तथा उद्धार कार्यमा प्रयोग हुने उपकरण तथा सामाग्रीको कमी हुनु ।
- कच्ची सडक/बाटारुमा बाढीका कारण कट्टान हुने खतरा ।
- मनसुन शुरु हुनु पुर्व नै सडक तथा पुल निर्माणको कार्य नसकिनु ।
- वाटोको कारण वारुण यन्त्र सबै क्षेत्रमा पुग्न नसक्नु ।
- उपरोक्त चुनौतीका विच पनि आपत्कालिन उद्धार तथा राहत व्यवस्थापनलाई समन्वयात्मक तवरबाट उच्च प्राथमिकतामा राखी मानविय सेवाकार्यलाई सम्बोधन गरिने छ ।

१.२ परिस्थिति तथा योजना तर्जुमासम्बन्धी पूर्वानुमान (Forecasting Situation and Plan Formulation)

सुर्खेत जिल्लामा वि.सं. २०६३, २०६४ र २०७१ मा आएको बाढी र २०७२ सालको भूकम्पको प्रभाव तथा २०६१ देखि २०७५ सम्म जिल्लामा गरिएका विपद् जोखिम न्यूनिकरणका क्रियाकलापहरुलाई मध्यनजर गरी वि. सं. २०७६ का लागि योजना तर्जुमा गरिएको छ । वि.सं. २०७१ श्रावणमा आएको बाढी पहिरोबाट हालसम्मकै सबैभन्दा बढी जनसंख्या प्रभावित भएको र आगामी दिनमा समेत विपद्को प्रभाव न्यून गर्न यस वर्ष २०७६ (सन् २०१९) लाई निम्न बमोजिम विपद्को असरको पूर्वानुमान गरी मनसुन पूर्वतयारी प्रतिकार्य योजना तयार गरिएको छ । विपद् व्यवस्थापनमा पूर्वसुचना तथा पूर्व तयारीबाट विपद् परेको समयमा ठूलो जनघनको क्षति हुन बाट बचाउन सकिन्छ । त्यसैले सम्बन्धित विपद्को पूर्व सुचना तथा पूर्व तयारी नै सफल प्रतिकार्य गतिविधि संचालनमा उपयोगी हुन्छ । यस

जिल्लामा यी कुराहरुलाई मध्यनजर गरी यथा सम्भव श्रोत साधन जुटाई सम्पूर्ण सरोकारवाला निकायहरु तयारी अवस्थामा राखिनेछन र त्यसको नेतृत्व जिल्ला विपद् व्यवस्थापन समितिले गर्नेछ ।



परिशिष्ट“ख” सुरक्षा निकायहरूको अत्यावश्यक सम्पर्क नम्बर तथा खोज उद्धारका सामग्रीहरूको भण्डारण :

(क) नेपाली सेना

सि.नं.	युनिटको नाम	दर्जा	यूनिट इन्चार्जको नाम	सम्पर्क नं.
१	नयाँ सबुज गण, कपासे सुर्खेत	प्र.से.	केशव रायमाझी	९८५५०७२९७४
२	सुरक्षा वेस छिन्चु, सुर्खेत	सह.से	दयाराम ढकाल	९८५८०५५८४२,५४०९०३

- जिल्ला प्रशासन कार्यालय, सुर्खेतमा ४५० थान त्रिपाल र १ थान रबर बोट मौज्जात रहेको छ ।

नेपाली सेनामा रहेका उद्धारका सामग्री निम्नानुसार रहेको

सि.नं.	भएको उद्धार सामग्री विवरण	परिणाम	कै.
१	छालाको पंजा	४ जोर	
२	पिक	५ थान	
३	कम्मल	१६ थान	
४	सावेल	५ थान	
५	गल	२ थान	
६	अग्नि नियन्त्रक ठूलो/सानो	९ थान	
७	फरुवा	२ थान	
८	Carabineers steel HMS Scaw	१ थान	
९	life jacket	८९ थान	
१०	सेफ्टी हेल्मेट	३५ थान	
११	फोल्डिङ स्ट्रेचर	५ थान	
१२	नाईलन डोरी	२२ थान	
१३	पाल (सानो)	८ थान	
१४	प्राथमिक उपचारको बक्स	९ थान	
१५	घन	२ बटा	
१६	छालाको बूट	४ जोर	
१७	हेलिमेट लाइट	६ थान	
१८	स्वाट्टर	७ थान	
१९	बाक्स	१ थान	
२०	क्रोवार	१ थान	
२१	वाल कटर मेशिन	१ थान	
२२	हाते साइरन	१ थान	
२३	च्याक	२ थान	
२४	जम्प सुट	४ थान	
२५	वाटर बोटल	४ थान	
२६	प्लास्टिक गन्ड्रि	१७ थान	
२७	व्याक प्याक पम्प	२ थान	
२८	च्यापलिङ डोरी	२०० मिटर	
२९	आ.मु. भ्याड २० फिट	२ थान	
३०	Earthquake Alarm	१ थान	
३१	खाना पकाउने डिक्ची	२५ थान	
३२	डाडु / पनिपु	८ थान	
३३	थाल / कचौरा	२५ / २५ थान	
३४	महिलाको लागि धोति कपडा	८ थान	
३५	पपलिन कपडा	५० थान	

सि.नं.	भएको उद्धार सामाग्री विवरण	परिणाम	कै.
३६	ट्राफिक भेष्ट	२० थान	
३७	ईल्डर फायर एक्सटिङ्ग गुईसर बल	२ गोटा	

ख) नेपाल प्रहरी

१.युनिट प्रमुखहरूको विवरण :-

सि.नं.	कार्यरत ईकाईको नाम	पद/दर्जा	नामथर	सम्पर्क नंम्बर
१	जि.प्र.का. सुर्खेत	प्र.उ.	राजेन्द्र राज भट्ट	९८५१२८०४५५
२	ई.प्र.का. बाबियाचौर सुर्खेत	प्र.नि.	असरफ अलि अन्सारी	९८५१०५३४३०
३	ई.प्र.का छिन्चु सुर्खेत	प्र.नि.	माधब प्र. चौधरी	९८५८०५१६५६
४	ई.प्र.का बादेपीपल सुर्खेत	प्र.नि.	नर बहादुर क्षेत्री	९८४८२००८९७
५	ई.प्र.का. अवल्चीङ्ग सुर्खेत	प्र.ना.नि.	टेक बहादुर पाल	९८६४३६९५२८
६	ई.प्र.का. गुट्टु सुर्खेत	प्र.ना.नि.	शिवलाल पौडेल	९८४८०७४९८९
७	न.प्र.का. सुर्खेत	प्र.ना.नि.	दान सींह भाट	९८४८४७१३४३
८	प्र.चौ. मटेला सुर्खेत	प्र.स.नि.	तेज बहादुर वुढा	९८४३०५७९७८
९	प्र.चौ. बाङ्गेसीमल सुर्खेत	प्र.स.नि.	राम सींह धामी	९८५७८९०२१४
१०	प्र.चौ. सुब्बाकुना सुर्खेत	प्र.स.नि.	रोसन भण्डारी	९८५८०४६३३३
११	प्र.चौ. बिजौरा सुर्खेत	प्र.स.नि.	टेक बहादुर बुढाथोकी	९८५८०५०२८१
१२	प्र.चौ. बिद्यापुर सुर्खेत	प्र.स.नि.	शेर सींह धामी	९८६९८३४१४००
१३	प्र.चौ.डाडाँछाप्रे सुर्खेत	प्र.ह.	रुद्र बहादुर शाही	९८४८७२००४७
१४	प्र.चौ.रानीघाट सुर्खेत	प्र.स.नि.	लाल बहादुर वलि	९८४७९२२४९७
१५	प्र.चौ.सालकोट सुर्खेत	प्र.स.नि.	बल बहदुर नेपाली	९८४७८३६९४२
१६	प्र.चौ. बड्डीचौर सुर्खेत	प्र.स.नि.	दिपक शाही	९८४८१६२०३३
१७	प्र.चौ.रामघाट सुर्खेत	प्र.स.नि.	पुर्ण बहादुर राना	९८६३१६१५५८
१८	प्र.चौ.मालारानी सुर्खेत	प्र.स.नि.	जिवलाल पुन मगर	९८६४९५७६७१
१९	प्र.चौ. गुमी (घुमखहरे)सुर्खेत	प्र.स.नि.	चुणामणी भण्डारी	९८४४८९८७३२
२०	प्र.चौ. मेहेलकुना सुर्खेत	प्र.ना.नि.	प्रेम प्रकाश चन्द	९८४८२३७१४०
२१	प्र.चौ. आली सुर्खेत	प्र.ह.	बिजयराज शर्मा	९८४८०८५४८७
२२	प्र.चौ. आग्रीगाउ सुर्खेत	प्र.स.नि.	सुनिल थापा	९८६४३३६८३००
२३	अ.प्र.पोष्ट तातापानी सुर्खेत	प्र.स.नि.	भिम बहादुर गुरूड	९८४८५९७८३३
२४	अ.प्र.पोष्ट लगाम	प्र.स.नि.	सुविन शाह	९८६४३४१२१७
२५	अस्थायी प्रहरी पोष्ट बोटेचौर सुर्खेत	प्र.स.नि.	नविन जंड शाह	९८५८०००००९
२६	अ.प्र.पोष्ट धारापानी टिमुरे सुर्खेत	प्र.ह.	मोहन सींह साउद	९८४८१९५०४२
२७	अ.प्र.बिट गोठिकाँडा सुर्खेत	प्र.स.नि.	लोक बहादुर भण्डारी	९८४९९३७३९
२८	अ.प्र.बिट तरंगा सुर्खेत	प्र.स.नि.	विष्णु बहादुर खड्का	९८५८०३२१५१
२९	अ.प्र.विट नेटा सुर्खेत	प्र.स.नि.	दल बहादुर थापा	९८१४५९९६५८
३०	अ.प्र.विट जहरे सुर्खेत	प्र.ह.	गोविन्द खड्का	९८४७८२२७५८

३१	अ.प्र.विट भेरी बबई डाईभर्सन	प्र.ह.	गोविन्द वि.क	९८६९९६२२१२
३२	बि.सु.गार्ड सुर्खेत	प्र.ना.नि.	महेश प्रसाद पन्त	९८४७८९९९९२
३३	का.सु.गार्ड सुर्खेत	प्र.ना.नि.	सर्वजित बलेलि मगर	९८४७९२०८४०
३४	पु.बे.अ. न्यायाधीश सुरक्षागार्ड सुर्खेत	प्र.ना.नि.	नेत्र बहादुर श्रेष्ठ	९८४८०३८९३५
३५	प्र.जि.अ.नि.गार्ड सुर्खेत	प्र.ह.	अमर बहादुर थापा मगर	९८४८०५४३७०५
३६	क्षेत्रीय अस्पताल कालागाँउ सुर्खेत	प्र.ज.	मोहन सुनार	९८४८१९३३३८
३७	जिल्ला अदालत सुर्खेत	प्र.ह.	कृष्ण बहादुर चन्द	९८५८०८८३३३
३८	इ.प्र.का. लेकवेशी सुर्खेत	प्र.नि.	जितेन्द्र कुमार सिंह	९८०३७२५१२५
३९	अ.प्र.विट घाटगाउँ सुर्खेत	प्र.स.नि.	महेश महारा	९८४९९३०७३०
४०	अ.प्र.विट लाठीकोइली सुर्खेत	प्र.ह.	भरत बि.सी	९८४८१०४३०७
४१	अ.प्र.विट सहकारी चोक सुर्खेत	प्र.ह.	इन्द्र प्र.अधीकारी	९८६८९३६५५८

जिल्ला प्रहरी कार्यालय र अन्तर्गतका कार्यालयमा रहेका उद्धारका सामग्री

सि.नं.	भएको उद्धार सामग्री विवरण	परिणाम	कै.
१	सावेल	८ थान	
२	अग्नि नियन्त्रक ठूलो/सानो	३ थान	
३	life jacket	५५ थान	
४	प्लाष्टिक हेल्मेट	८ थान	
५	स्ट्रेचर	११ थान	
६	सानो मेघाफोन	६ थान	
७	नाईलन डोरी	१०० मिटर	
८	पाल (सानो)	८ थान	
९	प्राथमिक उपचारको बक्स	७ थान	
१०	बन्चरो	१ वटा	
११	बेल्टा	३ वटा	
१२	आरा	१ वटा	
१३	रबर ट्युब	४ वटा	
१४	गैठी	८ वटा	
१५	बाल्टिन	२ वटा	
१६	गम बुट	२ जोर	
१७	आगो निभाउने	४ वटा	

(ग) सशस्त्र प्रहरी बल

सि.नं.	युनिटको नाम	दर्जा	यूनिट ईन्जर्चको नाम	सम्पर्क नं.	एरिया
१	सशस्त्र प्रहरी बल नेपाल रक्तकाली गण सुर्खेत	स.प्र.उ.	दिल बहादुर पन्थ	९८५१२७२०५०	सुर्खेत जिल्ला
२	सशस्त्र प्रहरी बल नेपाल जिल्ला सुरक्षा वेस, सुर्खेत	स.प्र.ना.उ	करण सिंह धामी	९८५११४७७७४	
३	सशस्त्र प्रहरी बल नेपाल सुरक्षा वेस गुमी, सुर्खेत	स.प्र.नि.	भुपाल विक्रम शाह	९८४१५६६९६५	
४	सशस्त्र प्रहरी बल नेपाल सुरक्षा वेस खोल्तेपानी, सुर्खेत	स.प्र.नि.	पृथ्वी बोगटी	९८५१२५८९१२	

सशस्त्र प्रहरी बल रक्तकाली गण र अन्तर्गतका युनिटमा रहेका उद्धारका सामग्रीहरू

सि.नं.	भएको उद्धार सामग्री विवरण	परिणाम	कै.
१	वाटर प्रफु ज्याकेट	४९ थान	
२	विपद् उद्धारमा प्रयोग हुने पंजा फरक फरक कलरका	२६४ जोर	
३	पिक	१४ थान	
४	प्लास्टिक डोरी	७ रोल	
५	कपडाको पंजा	७७० जोर	
६	विपद् उद्धारमा प्रयोग हुने मास्क	९७० थान	
७	सावेल	१७ थान	
८	गल	६ थान	
९	अग्नि नियन्त्रक ठूलो/सानो	११ थान	
१०	फरुवा	४ थान	
११	रक हेल्मेट	२ थान	
१२	Carabineers steel HMS Scaw	१० थान	
१३	Stcl and twist	५ थान	
१४	tulular sling 16 mm× 120 mm	५ थान	
१५	Jay ii	५ थान	
१६	tubular sling 16mm×90 mm	५ थान	
१७	Agent	५ थान	
१८	Jammer elevator links	५ थान	
१९	bud	५ थान	
२०	work glove close	५ जोर	
२१	big river oxy bag	५ थान	
२२	life jacket	२ थान	
२३	Fire suce	१० थान	
२४	प्लास्टिक हेल्मेट	४३ थान	
२५	फोल्डिङ स्ट्रेचर	७थान	
२६	सानो मेघाफोन	२ थान	पिन भाँचिएको
२७	नाईलन डोरी (Red 88 m/Blue 50m)	२ रोल	
२८	दुलो आरा	१ थान	
२९	पाल (सानो)	१४ थान	
३०	प्राथमिक उपचारको बक्स	२ थान	
३१	दुलो पाल (Big tent)	१५ थान	
३२	सानो पाल (Small tent)	१० थान	
३३	डोम टेन्ट	९७ थान	
३४	जेनेरेटर	२ वटा	
३५	तारपोलीन पाल	४८ थान	
३६	सिङ्गी	५ वटा	
३७	Search light	१ सेट	
३८	Mattress	१३ थान	
३९	इलेक्ट्रिक चैन आरा	१ सेट	चैनको ब्लेट खिएर काम नगरेको
४०	Reciprocatinhg saw	१ सेट	
४१	Demolition Hammer	१ सेट	
४२	FLT Bit Demolition Hammer	२ सेट	
४३	Pointed Bit Demolition Hammer	२ सेट	
४४	Hammer Large	१ सेट	
४५	Rotetory Rescue Saw (Power cutter)	३ सेट	

४६	Metal cutting Blade	१३ सेट	२ पिस सेटमा जोडेको समेत
४७	Concrete cutting Blade	१ वटा	
४८	Rotatory Drill machine	१ सेट	
४९	Rotatory Hammer Drill With Bit (40 mm)	१ सेट	
५०	Rotatory Hammer (52 mm)	१ सेट	
५१	Chipping Hammer (Hm0210t)	१ सेट	
५२	235mm circular Saw	१ सेट	
५३	Petrol Chain Saw	१ सेट	
५४	Extension Cord	१ थान	
५५	Brown Colour Working Gloves	१३ जोर	
५६	Red Colour Working Gloves	२५ जोर	
५७	Hydraulic Bottle Jack	१ सेट	
५८	Come Along (Small / Large)	२ सेट	
५९	Axe With Rubber Grip	१ थान	
६०	Pliers	१ थान	
६१	Adjustable Wrench	१ सेट	
६२	Key Hole Saw	१ सेट	
६३	Pipe Wrench	१ सेट	
६४	Vise Grip	१ सेट	
६५	जेनेरेटर (5KVA)	१ सेट	
६७	मेजरिङ टेप	१ सेट	
६८	Head Lamp	८ थान	
६९	Ear protection	१ सेट	
७०	500 mm Blower With Ventilation Duct	२ सेट	
७१	क्रोबार	८ थान	
७२	Halogen Light	१ सेट	
७३	Bott Cutter(Large / Small)	२ सेट	
७४	Safety Glasses	५ सेट	
७५	Solar Lamp	१ थान	
७६	मास्क	२०० थान	
७७	Jacket (Red colour)	२९ थान	
७८	Jammer	७ थान	
७९	Figure Eight Carabinar	१६ थान	
८०	Plain Carabinar	६ थान	
८१	Screw Carabinar	२९ थान	
८२	Seat Harness	८ थान	
८३	Chest Harness	९ थान	
८४	Black Colour Prusik	५ थान	
८५	Blue Colour Prusik	४ थान	
८६	Yellow Colour Prusik	५ थान	
८७	Waist Bag	२३ थान	
८८	Static Rope (50 m.)	४ थान	
८९	Static Rope (20 m.)	३ थान	

९०	Static Rope (30 m.)	६ थान	
९१	Mountaineering Axe	१ सेट	
९२	Combined Harness	३ थान	
९३	Rappling/Climbing Gloves	५ सेट	
९४	Picket	५ सेट	
९५	Dynamic Rope (200M. Roll)	१ रोल	
९६	Rope Desender	१ थान	
९७	Pulley	१ थान	
९८	Fire Ladder	१ थान	
९९	Throwing type Firescue	१० थान	
१००	Gas Mask	१ सेट	
१०१	Fire Gloves	१ जोर	
१०२	Fire Helmet	१ थान	
१०३	Fire Blanket	१ सेट	
१०४	Fire Rope	१ थान	
१०५	Fire Boot Leather	१ जोर	
१०६	Eye Protection	१ सेट	
१०७	Fire Suit (माथिको मात्र)	७ जोर	
१०८	BA set With Oxygen Cylinder	१ सेट	
१०९	बाल्टि	५ थान	
११०	Australion Fire Fighting Boot	२० जोर	
१११	Rafting Helmet	४ थान	
११२	Rafting Boat (Repair Kit)	२ थान	
११३	रेन कोट	१९ जोर	
११४	पानि नछिने ब्याग	५ थान	
११५	Water Boot	३७ जोर	
११६	Foot Pump	१ थान	
११७	Tube	१० थान	
११८	Gas Regulator	३ थान	
११९	Hand Saw	१ थान	
१२०	Carpentor Hammer	१ थान	
१२१	पंजा (White colour)	२०० जोर	
१२२	Blanket (मण्डि)	५ वटा	

नेपाल रेडकस सोसाईटीमा रहेका विपद उद्धार सामाग्रीको विवरण

S.N.	Materials	Quantity	Remarks
1	Tin Box	1	
2	Rain Coat	6	
3	Rain Boot	6	
4	Helmate Yellow	6	
5	Gloves Leather	6	
6	Goggles Black	6	
7	Hand Mike	1	
8	Whistle	6	

S.N.	Materials	Quantity	Remarks
9	Hasia	1	
10	Jarkin	2	
11	Rope	1	
12	Crow Bar	2	
13	Mask	6	
14	Sabbl	2	
15	Gaiti	2	
16	Shabel	2	
17	Ghan	1	
18	Bucket	8	
19	Vest	2	
20	Strature	1	
21	FA Kit box	2	
22	Life Jacket	8	District Chapter

माथि उल्लेखित सामग्रीहरु रहेका स्थानहरु

- १) ने.रे.सो उपशाखा विद्यापुर
- २) ने.रे.सो उपशाखा कुनाथरी
- ३) ने.रे.सो उपशाखा गढि
- ४) ने.रे.सो उपशाखा साटाखानी
- ५) ने.रे.सो उपशाखा लेखफर्सा
- ६) ने.रे.सो उपशाखा छिन्चु
- ७) ने.रे.सो उपशाखा घुमखहरे
- ८) ने.रे.सो उपशाखा राकम
- ९) ने.रे.सो जिल्ला शाखा, सुर्खेत

वीरेन्द्रनगर नगरपालिका १६ वटै वडाहरुमा १-१ सेट खोज तथा उद्धार र प्राथमिक उपचारका सामग्रीहरु मौज्जात रहेका छन् ।

विवरण	संख्या
जिल्ला विपद् प्रतिकार्य समूह (DDRT)	६६
जिल्ला विपद् प्रतिकार्य समूह अस्थायी आवाश निर्माण र राहत वितरण (DDRT specilizaed Course-Shelter/Relief)	२४÷२४
समुदाय विपद् प्रतिकार्य समूह स्वसेवक (समुदाय स्तरमा)	३३०
प्राथमिक उपचार : प्राथमिक उपचार प्रशिक्षक	१२
आधारभूत प्राथमिक उपचारक	५९
विपद् व्यवस्थापन प्रशिक्षण	२२५
जिल्ला विपद् प्रतिकार्य टोली (तत्काल परिचालन गर्न सकिने)	३००
सरसफाई तालीम प्राप्त जनशक्ति	४८
राष्ट्रिय विपद् प्रतिकार्य समूह (NDRT)	३
खानेपानी सरसफाई र स्वच्छता प्रवर्द्धन टोली	२४
आपत्कालिन आवास निर्माण	१
पारिवारिक सम्पर्कको पुनःस्थापना	४
उपशाखा	२०
कर्मचारी	२०
जुनियर सर्कल/यूवा सर्कल	९/६५
रक्तसञ्चार केन्द्र	१
एम्बुलेन्स (शाखा र उपशाखा)	२
जिल्ला शाखाको भवन	७
उपशाखाको भवन(राकम, विद्यापुर, लेकफर्सा, छिन्चु,साटाखानी)	५
रेडक्रस प्रचारप्रसार प्रशिक्षक	५
खोज तथा उद्धार प्रशिक्षक	३
पूर्व सूचना प्रणाली स्वयमसेवक	८४
नेतृत्व विकास प्रशिक्षक	२
लेखा व्यवस्थापन	३
प्रजनन स्वास्थ्य प्रशिक्षक	२
लेभल ए आधारभूत खोज उद्धार प्रतिकार्य सामग्री	१७ सेट
रवर वोट सेट -जिल्ला प्रशासन कार्यालय	१ सेट
आकस्मिक कोष (जिल्ला शाखा)	१ लाख ८३ हजार

जिल्लामा विषय क्षेत्रगत निकायहरूको सम्पर्क सुची :

क्र.स.	विषयगत क्षेत्र	क्षेत्रगत अगुवा निकाय	मुख्य जिम्मेवार व्यक्ति	पद	कार्यालय फोन
१	समन्वय, खोज तथा उद्धार	जिल्ला प्रशासन कार्यालय	हिरालाल रेग्मी	प्रमुख जिल्ला अधिकारी	०८३५ २०१२३
२	खाद्य एवं जिविको पार्जन उपसमिति	कृषि विकास निर्देशनालय कर्णाली प्रदेश, सुर्खेत	चित्र बहादुर रोकाय	कार्यालय प्रमुख	०८३५ २०१८१
३	गैर खाद्य एवं आश्रयस्थल उपसमिति	नेपाल रेडक्रस सोसाइटी	रामलाल आचार्य	सभापति	०८३५ २०३१०
४	सूचना तथा राहत व्यवस्थापन	जिल्ला प्रशासन कार्यालय	भिमकान्त पौडेल	सप्रजिअ	०८३५ २०१२१ , ९८५११५६३११
५	खानेपानी तथा सरसफाई उपसमिति	सिचाई खानेपानि तथा उर्जा विकास कार्यालय	वासुदेव पौडेल	डिभिजन प्रमुख	०८३५ २०२६०
६	जनस्वास्थ्य सेवा कार्यलय, सुर्खेत	जिल्ला स्वास्थ्य कार्यालय	चेतन निधि बाग्ले	प्रमुख	०८३५ २०३५६
७	शिक्षा तथा संरक्षण उपसमिति	शिक्षा विकास समन्वय इकाई	नारायण पौडेल	ईकाई प्रमुख	०८३५ २२४०८
८	पुनः निर्माण तथा पुनर्स्थापना उपसमिति	शहरी विकास तथा भवन निर्माण विभाग, संघीय आयोजना कार्यान्वयन ईकाई	निलम कुमार दंगोल	आयोजना प्रमुख	०८३५ २०३८२
९	रक्त संचार केन्द्र (रगतको आपूर्ति)	जिल्ला भर	देपेन्द्र के.सी		९८४४८७५१०० ,९८४८०२५९४८
१०	जल तथा मौसम विज्ञान कार्यालय (बाढी पुर्व सूचना)	जिल्ला भर	विनोद पराजुली		९८५८०५२२३४
११	जिल्ला आपत्कालीन कार्यसंचालन केन्द्र (विपद् सूचना तथा व्यवस्थापन)	जिल्ला भर		सूचना व्यवस्थापन अधिकृत -	९८६६१६६९६६, ५२१३००

हाल कायम रहेको स्थानीय तहका प्रमुख तथा प्रमुख प्रशासकिय अधिकृतहरूको सम्पर्क सुचि (उमनपा/नपा/गापा)

सि.नं.	स्थानीय तह	नामथर	पद तह	मोबाइल नं.
१	वीरेन्द्रनगर नगरपालिका	देवकुमार सुवेदी	मेयर	९८५८०५१०००
		मोहनमाया ढकाल	उप मेयर	९८५८०५५८७०
		टिकाराम ढकाल	प्रमुख प्रशासकीय अधिकृत	९८५८०६३१११
२	भेरीगंगा नगरपालिका	भुपेन्द्र चन्द	मेयर	९८५८०६४११०
		रेनु आचार्य	उप मेयर	९८४८०३७२५१
		नोखिराम वलि	प्रमुख प्रशासकीय अधिकृत	९८५८०६४१११
३	गुर्वाकोट नगरपालिका	हस्त पुन	मेयर	९८४८१४०६६७

		मैना बि.क.	उप मेयर	९८८०३९९३९
		टेक बहादुर खत्री	प्रमुख प्रशासकीय अधिकृत	९८५८०६५९९९
४	लेकबेशी नगरपालिका	गगन सिंह सुनार	मेयर	९८४८०५०२२८
		शान्ति छन्तेल	उप मेयर	९८४८०७४७९०
		कृष्ण प्रसाद खरेल	प्रमुख प्रशासकीय अधिकृत	९८५८०७४६६६
५	पञ्चपुरी नगरपालिका	उपेन्द्रकुमार थापा	मेयर	९८४८०९४६४३
		मुक्तिदेवी रेग्मी	उप मेयर	९८६०६९०४३८
		हरि प्रसाद देवकोटा	प्रमुख प्रशासकीय अधिकृत	९८५८०६५४४४
६	चिडगाड गाँउपालिका	देव बहादुर चन्द	अध्यक्ष	९८४८०७९३९६
		मनमाया आचार्य	उपाध्यक्ष	९८५९२९६५०२
		धुव्र प्रसाद देवकोटा	प्रमुख प्रशासकीय अधिकृत	९८४८०६९६६५
७	वराहताल गाँउपालिका	तेज बहादुर बस्नेत	अध्यक्ष	९८४८०४७२४९
		शोभा शर्मा	उपाध्यक्ष	९८४८९९४०३७
		नेत्र राम गिरी	प्रमुख प्रशासकीय अधिकृत	९८५८०६७४४४
८	चौकुने गाँउपालिका	धिर बहादुर शाही	अध्यक्ष	९८५९९३७८०९
		निर्मला राना	उपाध्यक्ष	९७४८०२७४६४
		हित प्रसाद पौडेल	प्रमुख प्रशासकीय अधिकृत	९८५८०४७३३३
९	सिम्ता गाँउपालिका	कविन्द्रकुमार के.सी.	अध्यक्ष	९८४८०४८००९
		चन्द्रा शाही	उपाध्यक्ष	९८४८०७८७६८
		जनक हमाल	प्रमुख प्रशासकीय अधिकृत	९८५८०७७५००

जिल्लामा संचालित एम्बुलेन्सहरूको विवरण

क्र. स.	एम्बुलेन्स सेवा संचालन गर्ने निकाय	गाडी नं.	कार्यालयको प्रमुखको नाम	चालकको नाम	मोबाइल नं (CUG)	चालकको व्यक्तिगत नं	कैफियत
१	प्राथमिक स्वास्थ्य केन्द्र अवलचिङ्ग सुर्खेत	भे.१च २४७२	डा.विजय खनाल	कमल वली	९८४८३९९९३०	९८५५०७२९३३	
२	बौद्ध ग्रामिण सहकारी संस्था लि. लाटिकोईलि सुर्खेत	भे.१च१ ६३१	विशाल के.सि.	जंग बहादुर लामा	९८०९३५९३२३	९८०२५२३४९ ७	
३	यातायात मजदुर जागरण सहकारी संस्था सुर्खेत	भे.१च२ ४०८	कृष्ण गिरी	दिलबहादुर नेपालि	९८४८०७५०५ ०	९८९४५३२९९९	
४	नेपाल स्वास्थ्य कर्मी संघ सुर्खेत	विग्रको	उदय बहादुर थापा		९८५८०५२३५७		विगत दुई वर्ष देखि विग्रको अवस्थामा
५	माया नर्सिङ होम प्रा.लि. सुर्खेत	भे.१च १४५०	विष्णु खड्का	प्रमोद बादी	९८५८०२९६३३, ०८३ ५२९४३०	९८०२५०८९२ ०	
६	भू.पु. सैनिक कल्याणकारी समिति सुर्खेत	भे.१च ७९८,	पदम बहादुर रखाल	तिल बहादुर बुढा, कृष्ण बहादुर सारु	९८२२४०२०६६	९८४८४५४४९ ९८२२४९९५६६	
७	नेपाल रेडक्रस सोसाईटी सुर्खेत	भे.१च ६०५	रामलाल आचार्य	तसबहादुर मन्दिर	९८५८०५२३९०	९८४८०४८२ ८५	
८	देउति अस्पताल प्रा.लि. सुर्खेत	भे.१च १८८०	खगेन्द्र बहादुर थापा	मोहन विष्ट	९८५८०५००९ ६	९८४८०७७२६ ६	
९	प्रदेश अस्पताल सुर्खेत	वारभ ३०९३	डा.डम्बर खड्का	प्रेम सिं सुनार, सहविर न्योपाने	९७४८०२५२७ ८, ९८५९०६२७८५	९८४८०६३४६ २, ९८४८९३९५२ ७	
१०	प्राथमिक स्वास्थ्य केन्द्र सालकोट सुर्खेत	भे.१च १४९२	डा.सर्नदप महत	लक्ष्मी प्रसाद	९८५९२४३८०३ , ९७४८९३२३२९	९८५८०५३६० ५	

१	शिवधाम धार्मिक संस्था बावियाचौर सुर्खेत	भे.प.च १५९९	नवल सिंह देउवा	दिपेन्द्र शाहि	९८४८००५२४ ३	९८६८०६२९४ ०	
१	स्वास्थ्य चौकि छिन्चु सुर्खेत	विग्रको					
१	शसस्त्र प्रहरि रक्तकालि गण सुर्खेत	ना १५८८३ ०	दिल बहादुर पन्त	दुर्गा राना	०८३ ४१२०१४, ९८५१२७२०५०	९८६४७९७३५२	
१	नेपालि सेना म.प.पृतना सुर्खेत				०८३ ५२१९२८		सम्पर्क हुन नसकेको
१	नेपाल अर्बुद रोग निवारण संस्था सुर्खेत	भे.प.च ६७६	तेज कुमारी चपाई	तिल बहादुर बुढा	०८३५२५३९६,९ ८५८०६३०६३	९८४८२४५४१ ४	
१	स्वास्थ्य चौकी गुठु सुर्खेत	भे.प.च २६२४	नविन भुपाल	नन्दराम कडेल	९८५८०६०२६०	९८४८२३९०१ २, ९७५८००२८४ ५	
१	द रेयूकाई सुर्खेत	विग्रको			०८३५२४८४३		
१	साईनिङ्ग अस्पताल INF सुर्खेत	भे.प.च २६६९ (ख वर्ग)	मंगल चौधरी	टिकाराम कामी	०८३५२०१०५	९८४८०३७२१ ०	
१	पञ्चपुरी अस्पताल पञ्चपुरी न.पा	भे.प.च ३३७१	कमलकृष्ण पौडेल	हेमन्त शाही	०८३४१६०२९, ९८५८०२०५४ ८	९८४८०२५६३ ०	
२	मेहेलकुना अस्पताल सुर्खेत	विग्रको	डा.मनिष मिश्र		९८५८०८०५० २		हालसम्म विग्रकै अवस्थामा
२	गुमि स्वास्थ्य चौकि गुर्वाकोट नगरपालिका	भे.प.ज २९९	पुर्ण घर्ति	खड्क बहादुर सुनार	९८४४८०७६८ ०	९८५८०४४०१ १	
२	लेकवेशी नगरपालिका		गगन सिंह सुनार	विक्रम मर्साङ्गी	९८४८०५०२२ ८	९८६८११८७७ ०	नयाँ भएकोले गाडि नं नभएको

सुर्खेतमा सञ्चालित दमकल सेवाका महत्वपूर्ण नंबरहरु :

क्र.स	दमकल सेवा संचालन गर्ने निकाय	दमकल नं.	कार्यालयको नं.	चालकको नाम	चालकको व्यक्तिगत नं	कैफियत
१	वीरेन्द्रनगर नगरपालिका	भे.प.च १३३	१०१	गोविन्द सापकोटा	९८५८०५०६० ७	
२	भेरीगंगा नगरपालिका			मान बहादुर रावत	९८५८०५१०५७	कमल प्रशाद पौडेल

सुर्खेत जिल्लामा सञ्चालित सबवहानहरुको विवरण (नाम, स्थान र सम्पर्क नंबर)

क्र.स.	शब् बाहन सेवा संचालन गर्ने निकाय	सब वहान नं.	कार्यालयको नं.	चालकको नाम	मोबाइल नं (CUG)
१	सुर्खेत उद्योग वाणिज्य संघ	भे.प.च ११६९		टोप बहादुर मगर	९८५८०६०३२०
२	कान्तिपुर सहकारी	भे.प.च ६००८	०८३५२४२३६	राजेन्द्र वि.क.	९८५८०४३६००

क्र. स.	सामाग्रीहरुको नाम	इकाई
१	दमकल	२
२	डोजर	१०
३	लोडर	१
४	स्काभेटर २२०	२
९	रवर बोट सेट	१
११	पानी ट्याङ्कर	३
१२	ईन्धन पम्पहरु	१२

मनसुन पुर्बतयारी कार्य योजना २०७७

खोज, उद्धार तथा समन्वय : जिल्ला प्रशासन कार्यालय, प्रमुख जिल्ला अधिकारी

सिनं.	क्रियाकलाप	जिम्मेवारी	सहयोगी निकाय	समय	कैफियत
१	बाढी,पहिरो तथा डुवानको जोखिममा रहेका बस्तीहरुको पहिचान गरि पुर्व सुचना दिने र समुदायमा रहेका संचार माध्यमबाट प्रचार प्रसार गर्ने	जिल्ला विपद् व्यवस्थापन समिति	<ul style="list-style-type: none"> जल तथा मौषम विज्ञान विभागका स्थानिय हावापानी फिल्ड ईकाई कार्यालय सुरक्षा निकायहरु जिल्ला आपत्कालीन कार्य संचालन केन्द्र नेपाल रेडक्रस सोसाइटी 	मनसुन शुरुहुनु पुर्व समय देखि निरन्तर	
२	ईक्वीपमेन्ट सहित आवश्यक न्यूनतम उद्धार सामाग्री सहित खोज तथा उद्धार योजना तयारी गर्ने	सुरक्षा निकायहरु खोज तथा उद्धारमा सम्लग्न निकायहरु	<ul style="list-style-type: none"> डिभिजन सडक कार्यालय, जिसस,स्थानीय तह Heavy Equipment व्यवसायी संघ 	जेठको पहिलो हप्ता	
३	मनसुन पुर्वतयारी योजना तर्जुमा गरी वेभसाईटमा राखी NEOC & PEOC मा पठाउने	जिल्ला विपद् व्यवस्थापन समिति	<ul style="list-style-type: none"> जिल्ला अगुवा सहयोगी संस्था सरकारी तथा गैह्रसरकारी संघ संस्था 	जेठको पहिलो हप्ता	
४	जिल्ला आपत्कालीन कार्य संचालन केन्द्रलाई सचेत अवस्थामा राख्ने	जिल्ला आपत्कालीन कार्य संचालन केन्द्र, DDMC	<ul style="list-style-type: none"> NEOC (राष्ट्रिय आपत्कालीन कार्य संचालन केन्द्र), PEOC प्रादेशक आपत्कालीन कार्य संचालन केन्द्र नेपाल रेडक्रस सोसाइटी 	निरन्तर	
५	राहत सामाग्रीहरुको उचित भण्डारण गर्ने तथा जिल्लामा भएको भण्डारणको अनुगमन गरी अध्याधिक गर्ने	जिल्ला आपत्कालीन कार्यसंचालन केन्द्र, जिल्ला विपद् व्यवस्थापन समिति	<ul style="list-style-type: none"> नेपाल रेडक्रस सोसाइटी नेपाल खाद्य संस्थान डिपो 	जेठको पहिलो हप्ता	
६	जिल्ला विपद् व्यवस्थापन राहत कोषमा न्यूनतम रकम राख्ने	जिल्ला विपद् व्यवस्थापन समिति	<ul style="list-style-type: none"> गृह मन्त्रालय जिल्ला समन्वय समिति 	निरन्तर	

सि.नं.	क्रियाकलाप	जिम्मेवारी	सहयोगी निकाय	समय	कैफियत
७	सुरक्षा निकायहरूलाई तैनाथी अवस्थामा राख्ने	नेपाली सेना, नेपाल प्रहरी, सशस्त्र प्रहरी बल	<ul style="list-style-type: none"> गृह मन्त्रालय जिल्ला विपद् व्यवस्थापन समिति 	निरन्तर	
८	बाढी पुर्व सुचना प्रणालीलाई थप प्रभावकारी बनाउन मोवाईल फोनको डाटा लिई सुचना प्रवाह गर्ने	<ul style="list-style-type: none"> जल तथा मौषम विज्ञान विभागका स्थानिय ईकाई कार्यालय 	<ul style="list-style-type: none"> जल तथा मौसम विज्ञान विभाग जलमापन केन्द्रहरू बर्षा मापन केन्द्र 	निरन्तर	
९	मुख्य नदिहरूमा बाढीको बहाव मापन गरी जिल्ला आपत्कालीन कार्य संचालन केन्द्रमा सुचना दिने	<ul style="list-style-type: none"> जल तथा मौषम विज्ञान विभागका स्थानिय ईकाई कार्यालय जिल्ला आपत्कालीन कार्य संचालन केन्द्र 	<ul style="list-style-type: none"> जल तथा मौसम विज्ञान विभाग जलमापन केन्द्रहरू बर्षा मापन केन्द्र राष्ट्रिय आपत्कालीन कार्य संचालन केन्द्र (NEOC) 	निरन्तर	
१०	विपद्को समयमा साभा फ्रिक्वेन्सी प्रयोग गर्ने	<ul style="list-style-type: none"> नेपाली सेना, नेपाल प्रहरी, सशस्त्र प्रहरी बल नेरेसो जिल्ला शाखा 	<ul style="list-style-type: none"> गृह मन्त्रालय (NEOC) राष्ट्रिय आपत्कालीन कार्य संचालन केन्द्रले समन्वय गरी उपलब्ध गराउने 	मनसुनको समयमा	
११	स्थानिय स्वयंसेवकको गठन गर्ने	<ul style="list-style-type: none"> DDMC/DEOC (District Emergency Operation Center) जिल्ला आपत्कालीन कार्य संचालन केन्द्र 	<ul style="list-style-type: none"> नेरेसो, जिल्ला क्लष्टर निकायहरू 	निरन्तर	

राहत, पुनस्थापना, पुनर्लाभ : जिल्ला समन्वय समितिमा स्थानियतहहरू सबै

१	सामुदायीक एफएम लगायत स्थानिय मिडिया मार्फत मनसुन पुर्वतयारी प्रचार प्रसार अभियान संचालन गर्ने	जिसस नपा/गापा	<ul style="list-style-type: none"> स्थानिय विपद् व्यवस्थापन समिति, वडा नागरीक मञ्च, स्थानिय रेडक्रसका स्वयंसेवक तथा उपशाखाहरू 	जेठको अन्तिम हप्तादेखी निरन्तर	
२	जिल्ला विपद् व्यवस्थापन समितिसँग आवश्यक सतर्कता अपनाउने	जिसस /नपा/गापा	<ul style="list-style-type: none"> स्थानिय विपद् व्यवस्थापन समिति, स्थानिय रेडक्रसका स्वयंसेवक तथा उपशाखाहरू 	निरन्तर	
३	स्थानिय स्तरमा तालीम प्राप्त स्वयंसेवक पहिचान गरी तयारी तथा परिचान गर्ने	जिसस/ नपा/गापा	<ul style="list-style-type: none"> स्थानिय विपद् व्यवस्थापन समिति, स्थानिय रेडक्रसका स्वयंसेवक तथा उपशाखाहरू 	निरन्तर	
४	विपद्को पुर्वानुमान गरी न्युनतम बन्दोबस्तीका सामाग्रीहरू व्यवस्थापन गर्ने	जिसस/ नपा/गापा	<ul style="list-style-type: none"> स्थानिय विपद् व्यवस्थापन समिति, स्थानिय रेडक्रसका स्वयंसेवक तथा उपशाखाहरू 	जेठको दोश्रो हप्ता भित्र	
५	अस्थायी आवास व्यवस्थापनका लागी सरोकारवाला	जिसस/ नपा/गापा	<ul style="list-style-type: none"> स्थानिय विपद् व्यवस्थापन समिति, बन डिभिजन कार्यालय श.वि. तथा 	जेठको दोश्रो हप्ता तेश्रो	

सिनं.	क्रियाकलाप	जिम्मेवारी	सहयोगी निकाय	समय	कैफियत
	निकायमा सहजीकरणमा सहयोग गर्ने		भ.डि.का./स.शवि.भ.नि.आ. • स्थानिय रेडक्रसका स्वयंसेवक तथा उपशाखाहरु		

अस्थायी आवास तथा गैह्रवाद्य सामग्री व्यवस्थापन : शहरी बिकास तथा भवन डिभिजन कार्यालय, स.श.वि.भ.नि.आ./नेरेसो

सुर्खेत जिल्ला शाखा

१	जिल्लामा विपद् जोखिम क्षेत्रको पहिचान गर्ने	श.वि.तथा भ.डि.का./स.शवि.भ.नि.आ.	• DDMC, सुरक्षा निकायहरु • नेपाल रेडक्रस सोसाइटी	जेठको पहिलो हप्ता भित्र	
२	अस्थायी आवास योजनाको लागी सुरक्षित स्थानको पहिचान गर्ने	श.वि.तथा भ.डि.का./स.शवि.भ.नि.आ.	• स्थानीय तह सबै, • जिल्ला प्रशासन कार्यालय, सुरक्षा निकायहरु • जिल्ला समन्वय समिति, नेपाल रेडक्रस सोसाइटी	जेठको पहिलो हप्ता भित्र	
३	आपत्कालीन अवस्थामा अस्थायी आवास निर्माणका लागी प्राविधिक सहयोग गर्ने	श.वि.तथा भ.डि.का./स.शवि.भ.नि.आ.	• सेल्टर क्लष्टरका सदस्यहरु • नेरेसो	निरन्तर	
४	अस्पताल,विद्यालय, सुरक्षा निकाय तथा मानविय आवश्यकताका सामग्री भण्डारणका लागी क्याम्प व्यवस्था गर्ने	श.वि.तथा भ.डि.का./स.शवि.भ.नि.आ.	• सेल्टर क्लष्टर सदस्यहरु • नेरेसो • जिल्ला शिक्षा सवन्वय ईकाइ कार्यालय	जेठको पहिलो हप्ता	
५	प्रत्येक घना बस्तीको लागी एउटा खुल्ला क्षेत्रको पहिचान गरी निर्देशिका तयार गर्ने	श.वि.तथा भ.डि.का./स.शवि.भ.नि.आ.	• जिसस, गापा, नपा • नेरेसो	मनसुन शुरुहुनु पुर्व	
६	तत्काल राहत वितरणका लागी गैह्रवाद्य सामग्री व्यवस्थापन गर्ने	• नेरेसो	• जिल्ला विपद् व्यवस्थापन समिति • संघ संस्थाहरु, क्षेत्रगत सदस्यहरु	जेठको पहिलो हप्ता	
७	आपत्कालिन प्रतिकार्य योजना कार्यान्वयन गर्ने	• श.वि.तथा भ.डि.का./स.शवि.भ.नि.आ.	• आवास विषय क्षेत्रगत सदस्यहरु • नेरेसो	विपद् पश्चात	

स्वास्थ्य तथा पोषण : स्वास्थ्य कार्यालय, स्थानिय तहका स्वास्थ्य सेवा शाखा

१	स्वास्थ्य सम्बन्धि रोष्टर व्यवस्थापन	• स्वास्थ्य कार्यालय • अस्पतालहरु	• क्लष्टर सदस्यहरु	जेठको पहिलो हप्ता	
२	सरुवा रोग फैलन नदिन तयारी अवस्थामा रहने तथा सतर्कता अपनाउने	• स्वास्थ्य कार्यालय • अस्पतालहरु	• स्थानिय स्वास्थ्य संस्था • महिला स्वास्थ्य स्वयंसेविका	निरन्तर	
३	अत्यावश्यक औषधी तथा औषधीजन्य सामग्री व्यवस्थापन (बफर स्टक राखिएको)	• स्वास्थ्य कार्यालय • अस्पतालहरु	• स्वास्थ्य सेवा विभाग • अस्पतालहरु	जेठको पहिलो हप्ता	
४	रक्त संचार सेवा केन्द्रको अनुगमन तथा रगत भण्डारणको	• नेरेसो	• स्वास्थ्य कार्यालय • अस्पतालहरु	निरन्तर	

सिनं.	क्रियाकलाप	जिम्मेवारी	सहयोगी निकाय	समय	कैफियत
	व्यवस्था मिलाउने				

खाद्य सामग्री तथा कृषि : कृषि ज्ञान केन्द्र, स्थानिय तहका कृषि विकास शाखा

१	खाद्य सामग्रीको मौज्जात विवरण अध्यावधिक गर्ने	• कृषि विकास निर्देशनालय	• खाद्य संस्थान डिपो कार्यालय, विश्व खाद्य कार्यक्रम	जेठको पहिलो हप्ता	
२	विपद्को समयका लागि बफर स्टक राख्ने (कम्तीमा १ महिनाको लागी)	कृषि विकास निर्देशनालय	• खाद्य संस्थान डिपो कार्यालय • विश्व खाद्य कार्यक्रम	जेठको तेस्रो हप्ता	
३	आयोडिन युक्त नुनको आपूर्ती व्यवस्थापन गर्ने (कम्तीमा १ महिनाको लागी)	कृषि विकास निर्देशनालय	• खाद्य संस्थान डिपो कार्यालय • साल्ट ट्रेडिङ डिपो	निरन्तर	
४	आफ्नो मातहतमा रहेको सवारी साधन, कृषि प्राविधिकहरुलाई तयारी अवस्थामा राख्ने	कृषि विकास निर्देशनालय		निरन्तर	
५	मनसुनको समयमा हुनसक्ने सम्भावित क्षती तथा प्रकोपका बारेमा सामुदायीक संचार माध्यमबाट प्रचार प्रसारको व्यवस्था मिलाउने	कृषि विकास निर्देशनालय	जिल्ला विपद् व्यवस्थापन समिति विश्व खाद्य कार्यक्रम	मनसुन शुरु हुनु पुर्वको समय देखी निरन्तर	

पशुपक्षि तथा चौपाया व्यवस्थापन : भेटेरीनरी अस्पताल तथा पशुसेवा विज्ञ केन्द्र

१	पशुपक्षीबाट हुन सक्ने संक्रामण विरुद्ध खोप कार्यक्रम	• भेटेरीनरी अस्पताल तथा पशुसेवा विज्ञ केन्द्र	स्थानीय सेवा पशु सेवा शाखाहरु	नियमित	
२	पशुपक्षीबाट हुन सक्ने संक्रामक रोग नियन्त्रण	• भेटेरीनरी अस्पताल तथा पशुसेवा विज्ञ केन्द्र	थानीय सेवा पशु सेवा शाखाहरु, क्वारेन्टाईन चेकपोष्ट, ह्याचरी उद्योग संघ	नियमित	
३	वर्ड फ्लु नियन्त्रण	• भेटेरीनरी अस्पताल तथा पशुसेवा विज्ञ केन्द्र	थानीय सेवा पशु सेवा शाखाहरु, क्वारेन्टाईन चेकपोष्ट, ह्याचरी उद्योग संघ	नियमित	
४	मृत पशुपक्षी व्यवस्थापन	• भेटेरीनरी अस्पताल तथा पशुसेवा विज्ञ केन्द्र	थानीय सेवा पशु सेवा शाखाहरु, नेपाल प्रहरी, ह्याचरी उद्योग संघ	विपद पश्चात	
५	राहत वितरण	• भेटेरीनरी अस्पताल तथा पशुसेवा विज्ञ केन्द्र	DDMC, जिसस, नपा, गापा,	विपद पश्चात	
६	टोल फ्रि टेलीफोन संचालन	• भेटेरीनरी अस्पताल तथा पशुसेवा विज्ञ केन्द्र	पशु सेवा कार्यालय	नियमित	
७	जनशक्ति परिचालन	• भेटेरीनरी अस्पताल तथा पशुसेवा विज्ञ केन्द्र	DDMC, जिसस, नपा, गापा	आवश्यकानुसार	

संरक्षण: महिला बालबालीका तथा सामाजिक विकास शाखा (स्थानीय तह)

१	मनसुनबाट हुनसक्ने महिला बालबालीका, जेष्ठ नागरीक तथा अपांगता भएका व्यक्तिहरुको संरक्षणको	स्थानीय तहका महिला बालबालीका तथा सामाजिक विकास शाखा	UNICEF cluster Members	जेठको पहिलो हप्ता	
---	---	---	------------------------	-------------------	--

सिनं.	क्रियाकलाप	जिम्मेवारी	सहयोगी निकाय	समय	कैफियत
	लागी क्लष्टर बैठक बसी पुर्वतयारी योजना निर्माण गर्ने				
२	संरक्षण विषयगत क्षेत्रको रणनितिक योजना निर्माण गर्ने	स्थानीय तहका महिला बालवालीका तथा सामाजिक विकास शाखा	UNICEF cluster Members	जेठको पहिलो हप्ता	
३	Dignity Kit तयारी अवस्थामा राख्ने (१७२ किट तयारी अवस्थामा रहेको)	स्थानीय तहका महिला बालवालीका तथा सामाजिक विकास शाखा	UNICEF cluster Members	जेठको पहिलो हप्ता	
४	Children kit स्थानिय स्तरबाट नै बितरणको व्यवस्था मिलाईने	स्थानीय तहका महिला बालवालीका तथा सामाजिक विकास शाखा	UNICEF cluster Members	विपद पश्चात	
५	परीवारबाट विछोडिएका, अभिभावक गुमाउन सक्ने बालवालीकाका लागि तत्काल राहत तथा बन्दोबस्ती उपलब्ध गराउन सक्ने गरी रकमको व्यवस्था गर्ने	स्थानीय तहका महिला बालवालीका तथा सामाजिक विकास शाखा	UNICEF cluster Members	जेठको पहिलो हप्ता	

खानेपानी, स्वच्छता तथा सरसफाई : खानेपानी तथा सरसफाई डिभिजन कार्यलय

१	जिल्लामा विपद् जोखिम क्षेत्रको पहिचान गर्ने	● खानेपानी तथा सरसफाई कार्यलय	● Cluster Members ● Local level -WASH CC	जेठको पहिलो हप्ता	
२	विपद्को समयमा सुरक्षित खानेपानीका लागि आवश्यक व्यवस्थापन गर्ने	● खानेपानी तथा सरसफाई डिभिजन कार्यलय	● Local Level-WASH CC ● District level-WASH CC ● DDMC	नियमित	
३	आपत्कालीन अवस्थामा अस्थायी शौचालय निर्माणका लागि प्राविधिक सहयोग गर्ने (आवास व्यवस्थापन क्षेत्रसँग सन्वय गर्ने)	● खानेपानी तथा सरसफाई डिभिजन कार्यलय	● श.वि. तथा भ.नि.वि. संघीय आयोजना कार्यान्वयन ईकाई ● पूर्वाधार विकास निर्देशनालय Local Level-WASH CC	विपद पश्चात	
४	बैकल्पिक खानेपानीको श्रोतको पहिचान गर्ने	● खानेपानी तथा सरसफाई डिभिजन कार्यलय	● जिसस, स्थानिय तह, पूर्वाधार विकास कार्यलय, खानेपानी तथा सरसफाई उपभोक्ता समिति ● स्थानिय तहका खा. पा उ. स.	जेठको पहिलो हप्ता	
५	अस्पताल, विद्यालय, सुरक्षा निकाय तथा मानविय आवास क्षेत्रमा WASH KIT व्यवस्था गर्ने	● खानेपानी तथा सरसफाई डिभिजन कार्यलय	● जिल्ला खानेपानी, स्वच्छता तथा सरसफाई समन्वय समिति, UNICEF	जेठको पहिलो हप्ता	
६	प्रत्येक घना बस्तीको लागि एउटा खुल्ला	● खानेपानी तथा सरसफाई डिभिजन कार्यलय	● जिल्ला खानेपानी, स्वच्छता तथा सरसफाई समन्वय समिति, क्वष्टर	जेठको पहिलो हप्ता	

सिनं.	क्रियाकलाप	जिम्मेवारी	सहयोगी निकाय	समय	कैफियत
	क्षेत्रमा खानेपानी तथा सरसफाईका लागी निर्देशिका तयार गर्ने		सदस्यहरु • जिसस,नपा, गापा		
७	WASH प्रतिकार्य योजना अनुरूप तयारी अवस्थामा रहने गरी पुर्वतयारी बैठक बस्ने	• खानेपानी तथा सरसफाई डिभिजन कार्यलय	• WASH क्षेत्रगत समुह सदस्यहरु	जेठको पहिलो हप्ता	
८	मनसुनको समयमा हुनसक्ने सम्भावित क्षती तथा प्रकोपका बारेमा सामुदायीक संचार माध्यमबाट प्रचार प्रसारको व्यवस्था मिलाउने	• खानेपानी तथा सरसफाई डिभिजन कार्यलय	• DDMC	मनसुन शुरुहुनु भन्दा १ हप्ता पहिले	
९	ठोस फोहोर व्यवस्थापनका लागी स्थान छनौट तथा फोहोर राख्ने भाँडाको व्यवस्थापन गर्ने	• खानेपानी तथा सरसफाई कार्यलय	• DPHO/UNICEF/NRCS, • स्थानिय तहसमेतको समन्वयमा	मनसुन शुरुहुनु भन्दा १ हप्ता पहिले	
१०	अत्यावश्यक अवस्थामा खानेपानीका लागी टैंकर व्यवस्था गर्ने	• खानेपानी तथा सरसफाई डिभिजन कार्यलय	• खानेपानी उपभोक्ता समिति, उद्योग वाणिज्य संघ,	जेठको दोश्रो हप्ता	

फारम नं. १
बाढी पूर्वतयारी कार्यतालीका आर्थिक बर्ष : २०७७/२०७८

कार्य/काम	बैशाख				जेष्ठ				आषाढ				श्रावण				भाद्र				असोज				कार्तिक				मुख्य जिम्बेवारी	सहायक जिम्बेवारी	कैफियत							
	१	२	३	४	१	२	३	४	१	२	३	४	१	२	३	४	१	२	३	४	१	२	३	४	१	२	३	४										
बाढी पुर्व गरीने काम निर्धारण																																		DDMC	DLSA			
बाढी पुर्व तयारी पहिलो बैठक : जोखिम क्षेत्र पहिचान गर्ने र सुचना संकलनका लागि आग्रह गर्ने																																		DCC	DLSA			
बाढीबाट जोखिमपूर्ण गापा, उमनपा, नपा वडा, टोल, समुदाय पहिचान गर्ने																																		DEOC/ DDMC	DLSA			
आश्रय क्षेत्रका लागि विद्यालय, गापा तथा वार्ड कार्यालय भवन, स्वास्थ्य चौकी, गोदाम, मन्दिर आदी पहिचान गर्ने																																		DUDBC/ NRCS	DLSA			
खानेपानी व्यवस्था तथा ढल निकास पहिचान गर्ने																																		DWASH CC	DLSA			
खानेपानी तथा सरसफाई ढल निकासको मर्मत सम्भार गर्ने																																		DWASH CC	DLSA			
बाढीको जोखिम तथा त्यसबाट उत्पन्न हुनसक्ने समस्या समाधानका लागि सार्वजनिक सुचना प्रवाह गर्ने																																		DDMC	FNJ Surkhet			
आकस्मिक कोषको प्रयाप्तता समिक्षा गरी जोगाड गर्ने व्यवस्था																																		DDMC	DCC			
आकस्मिक उद्धार सामाग्री भण्डारण र सोको समिक्षा																																			Security Forces	DDMC		
बन्दोबस्ती व्यवस्थापन सम्वन्धि (सवारी साधन, गोदाम आदी) समिक्षा र उपलब्धताको सुनिश्चितता																																			DCC	DDMC		
आकस्मिक जगेडा औषधी र स्वास्थ्य सामाग्री भण्डारण र उपलब्धताको समिक्षा																																			DPHO	Co - lead		
सम्भावित जोखिमपूर्ण गापा तथा टोलसम्म पुग्ने सडक वा बाटो पहिचान																																			District Road Office	DCC		
दोश्रो बैठक: पुर्वतयारी गतिविधि तथा पहिलो बैठकमा दिईएको सुचनाका आधारमा संकलित तथ्यांक र प्रतिवेदन समिक्षा																																			DDMC	DLSA		
तेस्रो बैठक :																																				DDMC	DLSA	

कार्य/काम	बैशाख				जेष्ठ				आषाढ				श्रावण				भाद्र				असोज				कार्तिक				मुख्य जिम्बेवारी	सहायक जिम्बेवारी	कैफियत
	१	२	३	४	१	२	३	४	१	२	३	४	१	२	३	४	१	२	३	४	१	२	३	४	१	२	३	४			
पुर्व गृहकार्य अनुरूपको अन्तिम प्रतिवेदन प्रस्तुती र छलफल																															
निकायगत भुमिकाको निर्धारण																													DDMC	DLSA	
स्पष्ट जिम्बेवारीको निर्धारण																													DDMC	DLSA	
प्रतिवेदन तयारी तथा सम्बन्धित सरोकारवालाहरूलाई बितरण																													DDMC	DEOC	
गृह मन्त्रालयमा पुर्वतयारी प्रतिवेदन पठाउने र आ-आफ्ना निकायमा प्रतिवेदन पठाउने																													DDMC/ EOC	DLSA	
बाढी प्रतिकार्यको प्रभाव तथा पुनरावलोकन																													DDMC/DE OC	DLSA	

फारम नं. २
सुर्खेत जिल्ला बाढी प्रतिकार्यका लागी क्षेत्रगत अगुवाहरु

क्र.स	नाम थर	निकाय	पद	सम्पर्क नं.	सम्पर्क व्यक्ति	मोबाईल नं.	कैफियत
१	हिरालाल रेग्मी	जिल्ला प्रशासन कार्यालय	प्र.जि.अ.	९८५८००७७७७	पदमलाल लामिछाने	९८४८०२७४०३	
२	केशव रायमाझि	नयाँ सबुज गण	गणपति	९८५५०७२१७४	गोपाल श्रेष्ठ	९८४७३१३०३७	
३	राजेन्द्र प्रसाद भट्ट	जिल्ला प्रहरी कार्यालय	प्रहरी उपरिक्षक	९८५८००५५५५	रवि रावल		
४	करण सिंह धामि	शसस्त्र प्रहरी बल जिल्ला सुरक्षा वेश क्याम्प	शसस्त्र प्रहरी नायव उपरिक्षक	९८५११४७७७४	करण सिंह धामि	९८५११४७७७४	
५	निलम कुमार डंगोल	शहरी विकास तथा भवन निर्माण विभाग संघिय आयोजना कार्यान्वयन ईकाइ	आयोजना प्रमुख	९८४१२५१२०२	राम कृष्ण आचार्य	९८५११५७८५९	
६	रामलाल आचार्य	नेपाल रेडक्रस सोसाइटी, सुर्खेत जिल्ला शाखा	सभापति	९८५८०५२३१०	गोविन्द प्रसाद आचार्य	९८४८०२४३२६	
७	वासुदेव पौडेल	सिचाई खानेपानि तथा उर्जा विकास कार्यालय	कार्यालय प्रमुख	९८५८०५२२३३	वासुदेव पौडेल	९८५८०५२२३३	
८	चेतन निधि बाग्ले	जन स्वास्थ्य सेवा कार्यालय	कार्यालय प्रमुख	९८५८०५३७४४	गणेश भक्त गौतम	९८५८०५२१६०	
९	भक्ति प्रशाद शर्मा	कृषि विकास निर्देशनालय कर्णालि प्रदेश, सुर्खेत	कार्यालय प्रमुख	९८५८०७१३०५			
१०	दुर्गा प्रशाद चालिसे	जिल्ला समन्वय समिति	जिल्ला समन्वय अधिकारी	९८५८०५९२२२	कृष्ण बहादुर पन्त	९८५८०५३४५९	
११	धन बहादुर रावत	उद्योग वाणिज्य संघ		९८५८०२०२४४			
१२	भोजराज न्यौपाने	शिक्षा विकास तथा समन्वय ईकाइ	ईकाइ प्रमुख	९८४८०३०६३०	नरेश कुमार भट्टराई	९८५८०५१६११	
१३		नेपाल टेलिकम	कार्यालय प्रमुख	९८५११०५०९९	विमल पोखल	९८५१०६६९७५	

१४		जिल्ला आपत्कालिन कार्य सञ्चालन केन्द्र	सूचना अधिकत		उषा भण्डारी	९८६६१६६९६६	
१५	गणेशकञ्चन भारती	नेपाल पत्रकार महासंघ	अध्यक्ष	९८५८०४६०४६			
१६	टंकराज गिरी	नेपाल विद्युत प्राधिकरण, सुर्खेत	कार्यालय प्रमुख	९८५८०८४६००	मनोज अर्याल	९८५७०१५३१८	

ख

बाढी र पहिरो बाट जोखिमयुक्त गापा वा नगरपालीका

क्र.स.	स्थानीय तहको नाम	जोखिममा रहेका बाडहरू		
		बाढी	पहिरो	
		उच्च	मध्यम	न्यून
१	विरेन्द्रनगर नपा	४,५,६,७,१२,८,९,१०	१,२,३,११	१३,१४,१५,१६
२	गुर्भाकोट नपा		४,५,१०,११,१२,१३,१४	१ र २
३	भेरीगंगा नपा	१,२,३,४,१२	५,६	
४	पञ्चपुरी नपा	५,१०,११	१,२,९	७
५	लेकबेसी गापा	१,२,३,४,५,६,७	५,७,८,९,१०	३,४,१२
६	चौकुने गापा	१,२,३,१२	४,५	६, ७ र ८
७	बराहताल गापा	१,७		६, ७ र १०
८	चिगांड गापा	५,६,७	३,४	१, २, ५ र ६
९	सिस्ता गापा	६,७		१, २, ३, ४, ५ र ८

बाढी बिपद् प्रतिकार्य तालीका २०७७

समायावधि	प्रतिकार्यका लागी गतिविधिहरू	जिम्मेवारी	न्यून प्रभाव	उच्च प्रभाव
० देखी १ दिन	बिपद्बाट भएको प्रभावको प्रारम्भिक सूचना लिने	जिल्ला आपत्कालीन कार्यसंचालन केन्द्र	√	√
	जिल्ला बिपद् व्यवस्थापन समितिको आकस्मिक बैठक बस्ने ➤ बिपद् सूचना अधिकारी सुनिश्चित गर्ने ➤ पूर्वसूचना प्रणालीलाई सक्रिय बनाउने ➤ जिल्ला आपत्कालीन कार्यसंचालन केन्द्रलाई कार्यविधि अनुसार सक्रिय बनाउने	प्रमुख जिल्ला अधिकारी	√	√
	प्रभावित क्षेत्रमा खोज तथा उद्धार कार्य गर्न टोली परिचालन गर्ने ➤ खोज उद्धार टोली परिचालन	नेपाली सेना, नेपाल प्रहरी, सशस्त्र प्रहरी बल,	√	√
	स्वयंसेवक कार्यदल परिचालन ➤ खोज उद्धार तथा प्राथमिक उपचार	नेपाल रेडक्रस सोसाइटी	√	√
	स्थल मार्गबाट उद्धार गर्न नसकिने प्रभावितहरूलाई हेलिकप्टर परिचालनका लागी प्रदेश र केन्द्रमा अनुरोध गर्ने	जिल्ला बिपद् व्यवस्थापन समिति		√
	प्राथमिक उपचारक र एम्बुलेन्स सेवा परिचालन गर्ने गराउने	जिल्ला स्वास्थ्य कार्यालय/नेरेसो, स्थानिय तह, एम्बुलेन्स सञ्चालक समिति	√	√
	बिषयगत क्षेत्रगत निकायहरूसँग समन्वय ➤ बिषय क्षेत्रगत निकायहरूको बैठक बस्ने	जिल्ला बिपद् व्यवस्थापन समिति बिषय क्षेत्रगत नेतृत्व गर्ने निकायहरू		√
	स्थानिय तहको समन्वयमा विस्थापितहरू रहेको स्थान बारे जानकारी लिने	स्थानीय तह, जिल्ला बिपद् व्यवस्थापन समिति, जिल्ला आपत्कालीन कार्यसंचालन	√	√

समायावधि	प्रतिकार्यका लागी गतिविधिहरु	जिम्मेवारी	न्यून प्रभाव	उच्च प्रभाव
		केन्द्र		
	प्रारम्भिक द्रुत लेखाजोखाका लागी टोली परिचालन	स्थानीय तहका प्रमुख, जिल्ला विपद् व्यवस्थापन समिति	√	√
	प्रभावित समुदायहरुलाई विपद् प्रतिकार्यका लागी भए गरेका प्रयासहरु तथा सावर्जनिक आह्वान विषयक सूचनाहरु प्रवाह गर्ने ।	जिल्ला आपत्कालीन कार्यसंचालन केन्द्र पत्रकार महासंघ/सञ्चार माध्यमहरु	√	√
	विस्थापितहरुलाई तयारी खाना, पानीको व्यवस्था गरी वितरण गर्ने	स्थानीय तह		√
	विस्थापितहरुलाई त्रिपाल उपलब्ध गराई आश्रय स्थलको व्यवस्था मिलाउने	स्थानीय तह/नेरेसो/सघन शहरी विकास तथा भवन निर्माण आयोजना	√	√
	प्रतिकार्यका लागी भए गरेका कार्यहरुको अवस्था बारे राष्ट्रिय र प्रदेश आपत्कालीन कार्यसंचालन केन्द्र (NEOC/PEOC) मा जाहेरी गर्ने	जिल्ला आपत्कालीन कार्यसंचालन केन्द्र	√	√
दोश्रो दिन	मौसम सम्बन्धि सुचना नियमित प्रसारण गर्ने	जिल्ला आपत्कालीन कार्यसंचालन केन्द्र/जल तथा मौषम विज्ञान विभाग फिल्ड कार्यालय/सञ्चार माध्यम	√	√
	राहत वितरण कार्यलाई समन्वय गरी एकद्वार प्रणाली मार्फत वितरणको प्रबन्ध मिलाउने	जिल्ला विपद् व्यवस्थान समिति		√
	विस्तपितहरुलाई तयारी खाना, खानेपानीको थप व्यवस्था गर्ने	स्थानिय तह/जिल्ला विपद् व्यवस्थापन समिति/उद्योग बाणिज्य संघ	√	√
	विस्थापितहरुलाई गैह्रखाद्य सामग्री थप वितरण गर्ने	नेपाल रेडक्रस सोसाइटी	√	
	प्रारम्भिक द्रुत लेखाजोखा तथ्यांक समायोजन गरी अनुमोदन गर्ने र लेखाजोखा समन्वय टोली (ACT) परिचालनका लागी राष्ट्रिय आपत्कालीन कार्यसंचालन केन्द्र (NEOC) सँग अनुरोध गर्ने	जिल्ला विपद् व्यवस्थापन समिति जिल्ला आपत्कालीन कार्यसंचालन केन्द्र	√	√
	विस्थापित भएकाहरुलाई अस्थायी आश्रयस्थल निर्माण गर्ने	स्थानीय तह/सघन शहरी विकास तथा भवन निर्माण आगोजना/नेरेसो	√	√
	प्रभावितहरुको खोज तथा उद्धारगरी तिनीहरुलाई तत्काल आवश्यक पर्ने खाद्यान र न्यूनतम मानवोचित सामग्री र स्वीकृत मापदण्ड वमोजिम राहत उपलब्ध गराउने	प्रमुख जिल्ला अधिकारी	√	√
	घाइते तथा विरामीहरुको उपचारको निःशुल्क उपचारको व्यवस्था मिलाउने	जिल्ला स्वास्थ्य कार्यालय		√
	सामुदायीक र जिल्ला द्रुत प्रतिकार्य टोली (CRRT/RRT) समुहको बैठक बसी टोलि परिचालन गर्ने	जिल्ला स्वास्थ्य कार्यालय		√
	विषय क्षेत्रगत निकायहरुको बैठक बस्ने	सबै क्षेत्रगत नेतृत्व गर्ने निकायहरु		√
	जिल्ला विपद् व्यवस्थापन समितिको बैठक बस्ने	प्रमुख जिल्ला अधिकारी	√	√
	प्रतिकार्यका लागी भए गरेका कार्यहरुको अवस्था बारे राष्ट्रिय र प्रदेश आपत्कालीन कार्यसंचालन केन्द्र (NEOC/PEOC) मा जाहेरी गर्ने	जिल्ला आपत्कालीन कार्यसंचालन केन्द्र	√	√
तेश्रो दिन	मौषम सम्बन्धि सुचना नियमित प्रसारण गर्ने	जिल्ला आपत्कालीन कार्यसंचालन केन्द्र/जल तथा मौषम विज्ञान विभाग फिल्ड कार्यालय/सञ्चार माध्यम	√	√
	शव व्यवस्थापन निर्देशिका वमोजिम मृत्युभएका शवहरुको व्यवस्थापन, आर्थिक सहयोग उपलब्ध गराउने	जिल्ला विपद् व्यवस्थापन समिति		√
	राहत वितरण कार्यलाई थप प्रभावकारी बनाई निरन्तरता दिने	जिल्ला विपद् व्यवस्थापन समिति स्थानीय तह	√	√
	जिल्ला विपद् प्रतिकार्य टोली (DDRT) लाई परिचालन गर्ने	नेरेसो जिल्ला शाखा	√	√
	अति संकटासन्न अवस्थामा रहेका समुहहरुलाई विशेष निगरानी तथा आधारभुत स्वास्थ्य सेवा उपलब्ध गराउने	जिल्ला स्वास्थ्य कार्यालय स्थानीय तह स्वास्थ्य शाखा		√

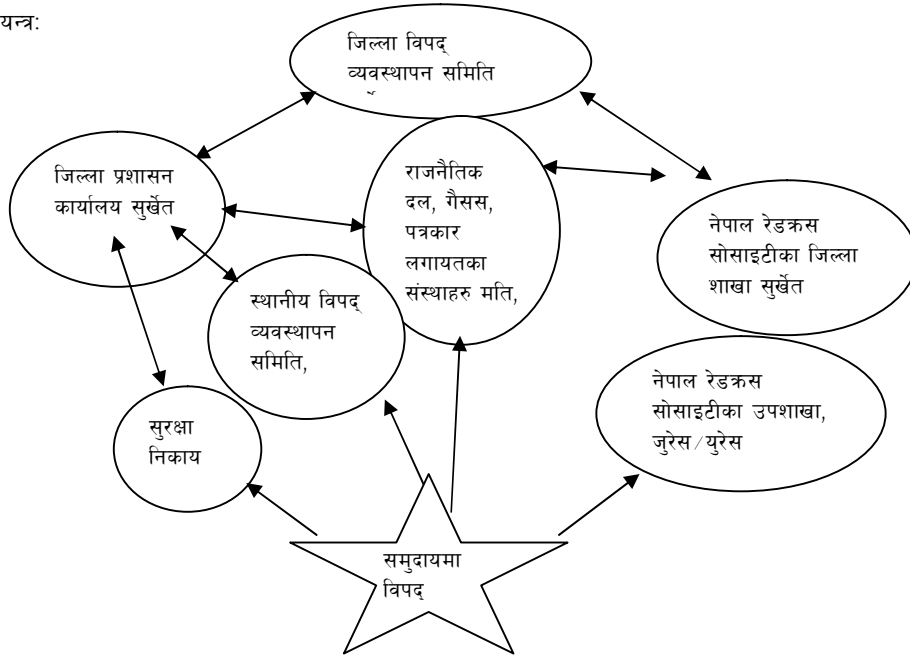
समायावधि	प्रतिकार्यका लागी गतिविधिहरु	जिम्मेवारी	न्यून प्रभाव	उच्च प्रभाव
	प्रभावित क्षेत्रमा हुन सक्ने महिला हिंसाका गतिविधिका सम्बन्धमा विशेष निगरानी राख्ने तथा बालबालिका, जेष्ठनागरीक, अपाङ्गता भएका व्यक्तिहरुलाई विशेष सरक्षणको प्रवन्ध मिलाउने	स्थानिय तहका महिला बालबालिका तथा सामाजिक विकास शाखा, जेष्ठ नागरीक तथा अपाङ्गता भएका व्यक्तिहरुका लागी कार्य गर्ने निकायहरु		√
	खाद्य तथा गैह्र खाद्य सामग्रीहरु,सुकुम पोषण तथा बाल भिटा लगायत पोषणयुक्त खाना वितरण गर्ने	स्थानिय तह, नेरेसो, जिल्ला स्वास्थ्य कार्यालय,अन्य सहयोगी निकायहरु		√
	विषय क्षेत्रगत निकायहरुको बैठक बस्ने	सबै क्षेत्रगत नेतृत्व गर्ने निकायहरु		√
	जिल्ला विपद् व्यवस्थापन समितिको बैठक बस्ने	प्रमुख जिल्ला अधिकारी		√
	प्रतिकार्यका लागी भए गरेका कार्यहरुको अवस्था बारे राष्ट्रिय र प्रदेश आपत्कालीन कार्यसंचालन केन्द्र (NEOC/PEOC) मा जाहेरी गर्ने	जिल्ला विपद् व्यवस्थापन समिति, जिल्ला आपत्कालीन कार्यसंचालन केन्द्र		√
चौथो दिन	मौषम सम्बन्धि सुचना नियमित प्रशारण गर्ने	जिल्ला आपत्कालीन कार्यसंचालन केन्द्र/जल तथा मौषम विज्ञान विभाग फिल्ड कार्यालय/सञ्चार माध्यम	√	√
	राहत वितरण कार्यलाई निरन्तरता दिने	जिल्ला विपद् व्यवस्थान समिति, स्थानीय तह		√
	खानेपानी, सरसफाई र स्वच्छताका गतिविधिहरु संचालन गर्ने	खानेपानी तथा सरसफाई डि. कार्यालय, स्थानीय तह		√
	विपद्बाट अवरुद्ध सडक सञ्जाल मर्मत गरि तत्कालका लागी संचालनमा ल्याउने	सडक निर्माण डिभिजन कार्यालय स्थानीय तह		√
	प्रभावित समुदायलाई नेपाल सरकारको स्विकृत मापदण्ड बमोजिम नगद तथा अन्य आवश्यक सहयोग उपलब्ध गराउने	जिल्ला विपद् व्यवस्थापन समिति, स्थानीय तह	√	√
	मरेका पशुका शवहरु संकलन तथा व्यवस्थापन गर्ने	स्थानीय तह		√
	विषय क्षेत्रगत निकायहरुको बैठक बस्ने	सबै क्षेत्रगत नेतृत्व गर्ने निकायहरु		√
	जिल्ला विपद् व्यवस्थापन समितिको बैठक बस्ने	प्रमुख जिल्ला अधिकारी		
	प्रतिकार्यका लागी भए गरेका कार्यहरुको अवस्था बारे राष्ट्रिय र प्रदेश आपत्कालीन कार्यसंचालन केन्द्र (NEOC/PEOC) मा जाहेरी गर्ने	जिल्ला आपत्कालीन कार्यसंचालन केन्द्र	√	√
पाँचौ दिन	मौषम सम्बन्धि सुचना नियमित प्रशारण गर्ने	जिल्ला आपत्कालीन कार्यसंचालन केन्द्र/जल तथा मौषम विज्ञान विभाग फिल्ड कार्यालय/सञ्चार माध्यम	√	√
	प्रभावितहरुको पहुँचसम्म राहत सहायता नपुगेको स्थानहरुमा थप राहत वितरणको व्यवस्था गर्ने	स्थानीय तह जिल्ला विपद् व्यवस्थापन समिति,		√
	अस्पताल, स्वास्थ्य केन्द्र, आन्तरिक रुपमा विस्थापितको शिविर, विद्यालयजस्ता आधारभुत क्षेत्रमा विद्यतीय सेवा र सञ्चार सेवा उपलब्ध गराउने	नेपाल विद्युत प्राधिकरण कार्यालय, नेपाल टेलिकमको कार्यालय		√
	थप आवश्यक पर्ने राहतका लागी समन्वय गरी माग गर्ने	जिल्ला विपद् व्यवस्थापन समिति		√
	विषय क्षेत्रगत निकायहरुको बैठक बस्ने	सबै क्षेत्रगत नेतृत्व गर्ने निकायहरु		
	जिल्ला विपद् व्यवस्थापन समितिको बैठक बस्ने	प्रमुख जिल्ला अधिकारी		√
	प्रतिकार्यका लागी भए गरेका कार्यहरुको अवस्था बारे राष्ट्रिय र प्रदेश आपत्कालीन कार्यसंचालन केन्द्र (NEOC/PEOC) मा जाहेरी गर्ने	जिल्ला आपत्कालीन कार्यसंचालन केन्द्र	√	√
छैटौ दिन	मौषम सम्बन्धि सुचना नियमित प्रशारण गर्ने	जिल्ला आपत्कालीन कार्यसंचालन केन्द्र/जल तथा मौषम विज्ञान विभाग फिल्ड कार्यालय/सञ्चार माध्यम		√
	थप आवश्यक पर्ने राहतका लागी समन्वय गरी माग गर्ने र वितरणको व्यवस्था मिलाउने	जिल्ला विपद् व्यवस्थापन समिति स्थानीय तह		√

समायावधि	प्रतिकार्यका लागी गतिबिधिहरु	जिम्मेवारी	न्यून प्रभाव	उच्च प्रभाव
	विषय क्षेत्रगत निकायहरुको बैठक बस्ने	सबै क्षेत्रगत नेतृत्व गर्ने निकायहरु		√
	जिल्ला विपद् व्यवस्थापन समितिको बैठक बस्ने	प्रमुख जिल्ला अधिकारी		
	प्रतिकार्यका लागी भए गरेका कार्यहरुको अवस्था बारे राष्ट्रिय र प्रदेश आपत्कालीन कार्यसंचालन केन्द्र (NEOC/PEOC) मा जाहेरी गर्ने	जिल्ला आपत्कालीन कार्यसंचालन केन्द्र		√
			√	√
सातौँ दिन	मौषम सम्बन्धि सुचना नियमित प्रशारण गर्ने	जिल्ला आपत्कालीन कार्यसंचालन केन्द्र/जल तथा मौषम विज्ञान विभाग फिल्ड कार्यालय/सञ्चार माध्यम		√
	विषय क्षेत्रगत निकायहरुको बैठक बस्ने	सबै क्षेत्रगत नेतृत्व गर्ने निकायहरु		√
	थप आवश्यक पर्ने राहतका लागी समन्वय गरी वितरणको व्यवस्था मिलाउने	जिल्ला विपद् व्यवस्थापन समिति		√
	प्रभावित क्षेत्रमा खासगरी सडकटासन्न समूहका लागी स्वच्छ र सुरक्षित वातावरणको प्रत्याभुति दिने विशेषगरी लडैगिक हिंसा नियन्त्रण गर्न विशेष ध्यान दिने	स्थानीय तह, महिला बालबालीका तथा सामाजिक विकास शाखा		√
	गैह्रखाद्य सामग्रीको सेट वितरण गर्ने	नेपाल रेडक्रस सोसाइटी/स्थानीय तह	√	√
	जिल्ला विपद् व्यवस्थापन समितिको बैठक बस्ने	प्रमुख जिल्ला अधिकारी		√
	मानवीय कार्यका लागी भएका प्रतिकार्य उद्धार कार्यको अनगुमन र प्रतवदेन तयार गर्ने	जिल्ला विपद् व्यवस्थापन समिति		√
	प्रतिकार्यका लागी भए गरेका कार्यहरुको अवस्था बारे राष्ट्रिय र प्रदेश आपत्कालीन कार्यसंचालन केन्द्र (NEOC/PEOC) मा जाहेरी गर्ने	जिल्ला आपत्कालीन कार्यसंचालन केन्द्र	√	√
	आवश्यकताको आधारमा विपद् लेखाजोखा मार्गदर्शन २०७२ अनुसार थप लेखाजोखाका औजारहरुलाई सक्रिय बनाउने (MIRA/CSDA)	जिल्ला विपद् व्यवस्थापन समिति विषय क्षेत्रगत नेतृत्व गर्ने निकायहरु र सहयोगी निकायहरु		√
	प्रभावित परिवारको दर्ता गर्ने, प्रभावितको लागी परिचयपत्र उपलब्ध गराउने ।	स्थानीय तह/जिल्ला विपद् व्यवस्थापन समिति/जिल्ला आपत्कालन कार्यसंचालन केन्द्र		√
दोश्रो हप्ता	मौषम सम्बन्धि सुचना नियमित प्रशारण गर्ने	जिल्ला आपत्कालीन कार्यसंचालन केन्द्र/जल तथा मौषम विज्ञान विभाग फिल्ड कार्यालय/सञ्चार माध्यम		√
	विषय क्षेत्रगत निकायहरुको बैठक बस्ने	सबै क्षेत्रगत नेतृत्व गर्ने निकायहरु		√
	जिल्ला विपद् व्यवस्थापन समितिको बैठक बस्ने	प्रमुख जिल्ला अधिकारी		√
	थप आवश्यक पर्ने राहतका लागी समन्वय गरी वितरणको व्यवस्था मिलाउने	जिल्ला विपद् व्यवस्थापन समिति स्थानीय तह		√
	प्रभावित क्षेत्रमा खासगरी सडकटासन्न समूहका लागी स्वच्छ र सुरक्षित वातावरणको प्रत्याभुति दिने विशेषगरी लडैगिक हिंसा नियन्त्रण गर्न विशेष ध्यान दिने	स्थानीय तह, महिला बालबालीका तथा सामाजिक विकास शाखा		√
	थप गैह्रखाद्य सामग्रीको सेट वितरण गर्ने	नेपाल रेडक्रस सोसाइटी/स्थानीय तह		√
	थप अस्थायी शिविर व्यवस्थापन गर्ने	आवाश विषयगत क्षेत्र, नेपाल रेडक्रस सोसाइटी, अन्य सहयोगी निकायहरु		√
	मानवीय कार्यका लागी भएका प्रतिकार्य उद्धार कार्यको अनगुमन र प्रतवदेन तयार गर्ने	जिल्ला विपद् व्यवस्थापन समिति		√
	प्रतिकार्यका लागी भए गरेका कार्यहरुको अवस्था बारे राष्ट्रिय र प्रदेश आपत्कालीन कार्यसंचालन केन्द्र (NEOC/PEOC) मा जाहेरी गर्ने	जिल्ला आपत्कालीन कार्यसंचालन केन्द्र		√
	शव व्यवस्थापन गर्ने	जिल्ला विपद् व्यवस्थापन समिति		√
	मरेका पशु चौपायाको व्यवस्थापन गर्ने	पशु अनुसन्धान केन्द्र	√	√

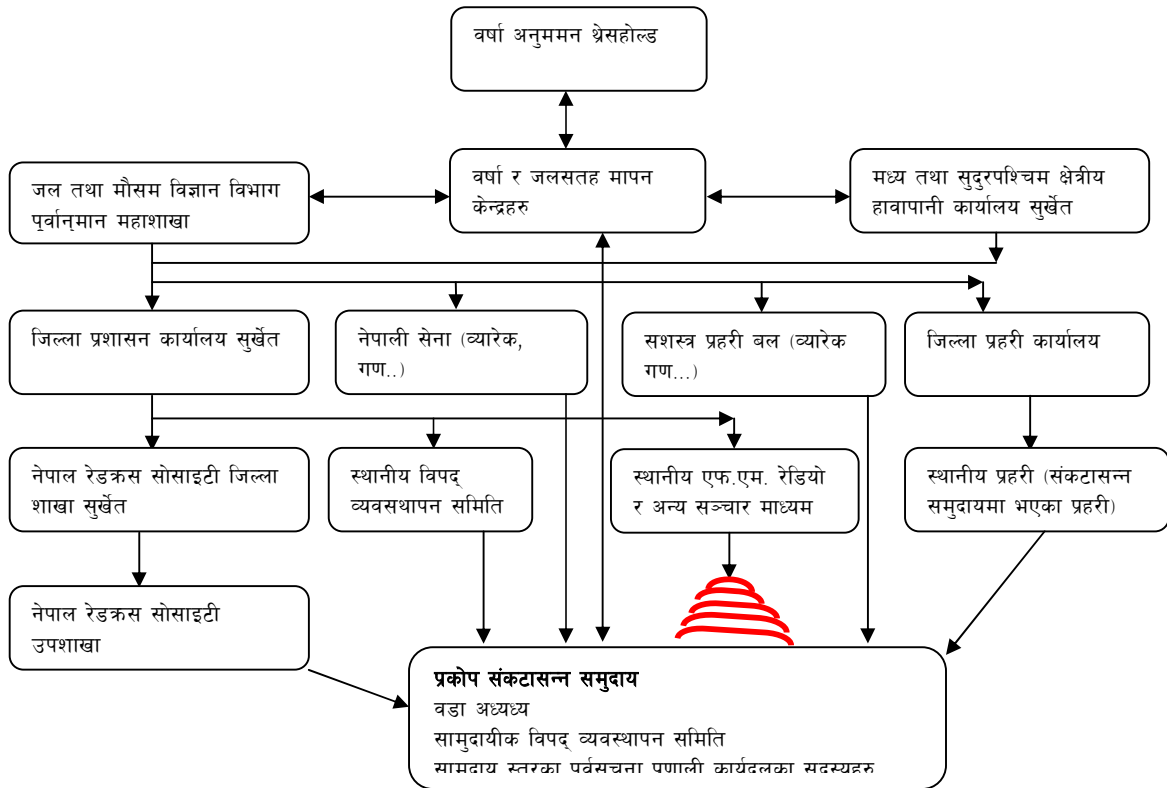
समायावधि	प्रतिकार्यका लागी गतिबिधिहरु	जिम्मेवारी	न्युन प्रभाव	उच्च प्रभाव
	बहुक्षेत्रगत प्रारम्भिक द्रुत लेखाजोखा (MIRA) को तथ्यांक संकलन तथा अभिलेखिकरण गर्ने	जिल्ला बिपद् व्यवस्थापन समिति विषय क्षेत्रगत नेतृत्व गर्ने निकायहरु र सहयोगी निकायहरु, जिल्ला आपत्कालीन कार्यसंचालन केन्द्र		√
	खाद्यान्न वितरण गर्ने	स्थानीय तह/खाद्यान्न नेतृत्व गर्ने विषय क्षेत्रगत निकाय र सहयोगी निकाय		√

जिल्ला मनसुन प्रतिकार्य योजना २०७७

जिल्लाको सूचना संयन्त्र:



सुर्खेत जिल्लाको पूर्वसूचना प्रणालीको सञ्चार प्रवाह र निर्णय प्रणालीको रूपरेखा



नोट: सञ्चार संयन्त्रका सबै निकायहरुका जिम्मेवार व्यक्तिको नाम र सम्पर्क नम्बर उल्लेख गर्नु पर्नेछ ।

समाप्त